



अधिकार अभिलेख सुधार

मध्यप्रदेश भू-अभिलेख प्रबंधन समिति



अधिकार अभिलेख सुधार प्रक्रिया

1. त्रुटिपूर्ण अधिकार अभिलेख में सुधार हेतु आवेदन करने के लिए पटवारी डैशबोर्ड में सुविधा
2. ग्राम के समस्त त्रुटिपूर्ण अधिकार अभिलेख का एक आवेदन द्वारा सुधार
3. तहसीलदार/कलेक्टर द्वारा त्रुटिपूर्ण अधिकार अभिलेखों के सुधार की प्रगति हेतु मॉनिटरिंग की सुविधा



अधिकार अभिलेख सुधार प्रक्रिया से सम्बंधित यूजर

1. पटवारी
2. तहसीलदार
3. कलेक्टर


























पटवारी

यूजर डैशबोर्ड (पटवारी यूजर)

1. पटवारी उपयोगकर्ता अपने वैध यूजर आई डी एवं पासवर्ड दर्ज करे।
2. Captha दर्ज करें।
3. तत्पश्चात OTP विंडो प्रदर्शित होगी।
4. 6 अंको का मोबाइल OTP दर्ज करें।
5. OK बटन पर क्लिक करें।

यूजर डैशबोर्ड (पटवारी यूजर)

Patwari नियंत्रण-पटल वॉलेट राशि : 0.00 ₹

 डेटा अद्यतन / सुधार Data Update / Correction	 वॉलेट रिचार्ज Wallet Recharge	 रिपोर्ट Report	 यूजर सत्यापनकर्ता User Verifier	 विना सूचना व्यपवर्तन Diversion without Intimation
 भूमिस्वामी आधार E-KYC Bhumiswami Aadhar E-KYC	 भू-स्वामी सुधार Owner Correction	 खोजें (CLR सं/ आवेदन सं) Search (CLR No/Req No)	 सीमांकन Demarcation	 नक्शा डाउनलोड/अपलोड Map Download/Upload
 व्यपवर्तित भूमि डेटा एंट्री Diverted Land Data Entry	 बल्क नज़ूल भूमि डेटा एंट्री Bulk Nazul Land Data Entry	 भूमि वंधक(Bank) Land Mortgage(Bank)	 मजरा टोला 1 Majra Tola 1	 जमानत अद्यतन Bail Update
 भू राजस्व भुगतान Revenue Payment	 अधिकार अभिलेख सुधार Adhikar Abhilekh Correction	 व्यपवर्तन सूचना Diversion Intimation	 भू-स्वामी मोबाइल अद्यतन Owner Mobile update	 ई-बस्ता डाउनलोड e-Basta Download
 खसरा डाटा सुधार Khasra Data Correction	 आदेश अनुपालन Order Compliance	 समग्र संख्या लिंकिंग Samagra Id Linking	 मिसल विभाजन डाटा एंट्री Misel Vibhajan Data Entry	 मिसल अनुसार भूराजस्व एंट्री Misel Bhu-Rajsva Entry

पटवारी यूजर को अधिकार अभिलेख सुधार आइकॉन पर क्लिक करना होगा।

पटवारी यूजर द्वारा आवेदन प्रारम्भ करने की प्रक्रिया

नियंत्रण-पटल > स्वागत, jitendra kumar thakur(Patwari) | लॉगिन डिटेल | लॉगआउट | पासवर्ड बदलें | प्रोफाइल देखें | की बोर्ड हिंदी (मंगल) v

अद्यतन
आवेदन स्थिति

अधिकार अभिलेख सुधार

जिला * हरदा v तहसील * हरदा v गाँव * बेड़ागाव v

विवरण देखें पुनः चयन करें

आदेश विवरण

प्रकरण क्रमांक * आदेश दिनांक * आदेशकर्ता * आदेश अपलोड *

113 v ---चयन करें--- v कलेक्टर v Choose File No file chosen

प्रकरण क्रमांक सेव करे

1. पटवारी यूजर को जिला, तहसील और ग्राम का चयन करना होगा।
2. यूजर को "विवरण देखें" पर क्लिक करना होगा।

आदेश विवरण दर्ज करने की प्रक्रिया

नियंत्रण-पटल > स्वागत, jitendra kumar thakur(Patwari) | लॉगिन डिटेल | लॉगआउट | पासवर्ड बदलें | प्रोफाइल देखें | की बोर्ड हिंदी (मंगल)

अद्यतन
आवेदन स्थिति

अधिकार अभिलेख सुधार

जिला * हरदा तहसील * हरदा गाँव * बेड़ागाव

विवरण देखें पुनः चयन करें

आदेश विवरण

प्रकरण क्रमांक * 3456 आदेश दिनांक * 05/08/2024 आदेशकर्ता * कलेक्टर आदेश अपलोड * Choose File CertifiedC...030304.pdf

प्रकरण क्रमांक सेव करे

अधिकार अभिलेख खसरा विवरण

ट्रिप्लू ब्लॉक सं.	प्लॉट सं.	क्षेत्रफल(वर्ग मी.)	भू-स्वामी	भूमि प्रकार	टिप्पणी	सुधार हेतु ब्लॉक सं.	कार्यवाही करें
						<input type="checkbox"/> 7(B) <input type="checkbox"/> 42(B)	

1. पटवारी यूजर को प्रकरण क्रमांक दर्ज करना होगा।
2. पटवारी यूजर को आदेश दिनांक एवं आदेशकर्ता का चयन करना होगा।
3. यूजर को आदेश की प्रति संलग्न करना होगा।
4. यूजर को "प्रकरण क्रमांक सेव करें" बटन पर क्लिक करना होगा।

ब्लॉक नंबर सुधार प्रक्रिया

HelpDesk NO. (9.45AM-6.15PM) : 18002030311(Toll Free), 0755-4157902, 0755-4157903 E-MAIL : support[dot]gis[at]begl[dot]org[dot]in

आयुक्त भू-अभिलेख मध्यप्रदेश Commissioner of Land Records Madhya Pradesh

HOME SEARCH REPORTS DASHBOARD GRIEVANCE DOWNLOAD FAQ CONTACT US

स्वागत, jitendra kumar thakur(Patwari) | लॉगिन डिटेस | लॉगआउट | पासवर्ड बदलें | प्रोफाइल देखें | जी बोर्ड हिंदी (मंगल) |

अद्यतन आवेदन स्थिति

अधिकार अभिलेख सुधार

जिला * हरदा तहसील * हरदा गाँव * मगरथा

विवरण देखें पुनः चयन करें

आदेश विवरण

प्रकरण क्रमांक * 113 आदेश दिनांक * ...चयन करें... आदेशकर्ता * कलौक्टर आदेश अपलोड * Choose File No file chosen

प्रकरण क्रमांक सेव करें

अधिकार अभिलेख खसरा विवरण

त्रुटिपूर्ण ब्लॉक सं.	प्लॉट सं.	क्षेत्रफल(वर्ग मी.)	भू-स्वामी	भूमि प्रकार	टिप्पणी	सुधार हेतु ब्लॉक सं.	कार्यवाही करें
125	234	128	गोशु पिता रामप्रसाद	निजी	निजी ब्लॉक	<input type="checkbox"/> 60(B) <input type="checkbox"/> 120(B) <input type="checkbox"/> 126(B) <input type="checkbox"/> 130(B)	जोड़े
127	143	243	संतोष पिता गबुलाल	निजी	निजी ब्लॉक	<input type="checkbox"/> 60(B) <input type="checkbox"/> 120(B) <input type="checkbox"/> 126(B) <input type="checkbox"/> 130(B)	जोड़े
127	147	67	मध्य प्रदेश शासन	शासकीय	निजी ब्लॉक	<input type="checkbox"/> 60(B) <input type="checkbox"/> 120(B) <input type="checkbox"/> 126(B) <input type="checkbox"/> 130(B)	जोड़े
127	161	183	दिनेश मोणा पिता श्रीराम,महेश मोणा पिता श्रीराम	निजी	निजी ब्लॉक	<input type="checkbox"/> 60(B) <input type="checkbox"/> 120(B) <input type="checkbox"/> 126(B)	जोड़े

1. पटवारी यूजर को त्रुटिपूर्ण ब्लॉक नंबर के विरुद्ध सही ब्लॉक नंबर का चयन करना होगा ।
2. यूजर को "जोड़े " बटन पर क्लिक करना होगा।
3. यूजर के द्वारा ग्राम के समस्त त्रुटिपूर्ण ब्लॉक नंबर के विरुद्ध सही ब्लॉक नंबर का चयन करना आवश्यक होगा ।

पटवारी द्वारा आवेदन दर्ज करना

प्लॉक सं.	प्लॉट सं.	क्षेत्रफल(वर्ग मी.)	भू-स्वामी	सुधार हेतु खसरा सं.	हटायें
69	18	24	पुरुषोत्तम पिता रामचंद्र	42(B)	
69	19	111	मध्य प्रदेश शासन	42(B)	
69	20	517	कैलाश पिता सुन्दरलाल	42(B)	
69	21	340	लोकेश पिता मुकेश	42(B)	
69	22	345	अंकित पिता राकेश	69(B)	
69	23	350	संजय पिता कोमलराम	42(B)	
69	24	215	रामभरोस पिता मानकचंद्र	42(B)	
69	25	356	राधेस्यम पिता फूलचंद्र	69(B)	
69	27	248	मिश्रीलाल पिता मांगीलाल	42(B)	
69	26	411	हेमंत पिता सुन्दरलाल	69(B)	
69	28	266	मिश्रीलाल पिता मांगीलाल	69(B)	
69	29	187	अंकित पिता राकेश	69(B)	
69	30	88	अंकित पिता राकेश	69(B)	
69	31	258	अंकित पिता राकेश	69(B)	
69	32	143	अंकित पिता राकेश	69(B)	
69	33	410	कैलाश पिता सुन्दरलाल	69(B)	

सेव

फाइनल सेव

www.webgisqc.co.in says

सेव कर लिया गया है।

OK

1. यूजर को "सेव" बटन पर क्लिक करना होगा।
2. यूजर को "फाइनल सेव" बटन पर क्लिक करना होगा।

तहसीलदार को आवेदन भेजना

The screenshot shows a web browser window with a table of land records. A confirmation dialog box is overlaid on the table, displaying the message: "www.webgisqc.co.in says आवेदन संख्या(49000095714)अनुमोदन के लिए भेज दिया गया है।" (www.webgisqc.co.in says application number (49000095714) has been sent for approval). The dialog box has an "OK" button. The table below contains the following data:

Sl. No.	Plot No.	Area	Owner Name	Category	Status
69	19				
69	20				
69	21	3			
69	22	3			
69	23	350	संजय पिता कामतराम	42(B)	
69	24	215	रामभरोस पिता मानकचंद	42(B)	
69	25	356	राधेश्याम पिता फूलचंद	69(B)	
69	27	248	मिश्रीलाल पिता मांगीलाल	42(B)	
69	26	411	हेमंत पिता सुन्दरलाल	69(B)	
69	28	266	मिश्रीलाल पिता मांगीलाल	69(B)	
69	29	187	अंकित पिता राकेश	69(B)	
69	30	88	अंकित पिता राकेश	69(B)	
69	31	258	अंकित पिता राकेश	69(B)	
69	32	143	अंकित पिता राकेश	69(B)	
69	33	410	कैलाश पिता सुन्दरलाल	69(B)	

At the bottom of the table, there are two buttons: "सेव" (Save) and "फाइनल सेव" (Final Save).

1. तत्पश्चात एक नयी स्क्रीन आएगी, यूजर द्वारा "OK" क्लिक करने से आवेदन तहसीलदार को प्रेषित कर दिया जाएगा।

आवेदन की स्थिति

नियंत्रण-पटल > स्वागत, jitendra kumar thakur(Patwari) | लॉगिन डिटेल | लॉगआउट | पासवर्ड बदलें | प्रोफाइल देखें | की बोर्ड हिंदी (मंगल) v

अद्यतन आवेदन स्थिति

आवेदन स्थिति

10 दिखाइये खोजें

आवेदन संख्या	प्रकरण क्रमांक	जिला	तहसील	गाँव	आवेदन दिनांक	आवेदन स्थिति
49000095714	3456/113/2023-24	हरदा	हरदा	ढैड़ागाँव	08/08/2024	तहसीलदार में लंबित
49000095517	8888/113/2024-25	हरदा	हरदा	ढैड़ागाँव	05/08/2024	अनुमोदित
49000095435	23231/113/2024-25	हरदा	हरदा	सोनखेड़ी	03/08/2024	अनुमोदित
49000079471	98979/अ-13/2023-24	हरदा	हरदा	कड़ोलाउबारी	06/03/2024	अनुमोदित
49000070390	3434/अ-13/2023-24	हरदा	टिमरनी	गोदागावखुर्द	09/11/2023	अनुमोदित
49000070381	4321/अ-13/2023-24	हरदा	टिमरनी	तजपुरा	08/11/2023	अनुमोदित
49000070145	8888/अ-13/2023-24	हरदा	हंडिया	डोमनमऊ	31/10/2023	अनुमोदित
49000070140	2222/अ-13/2023-24	हरदा	हंडिया	अवगांवकला	31/10/2023	अनुमोदित

8 में से 1 से 8 तक पिछला अगला

1. आवेदन स्थिति लिंक के अंतर्गत पटवारी यूजर द्वारा प्रेषित समस्त आवेदन, वर्तमान आवेदन स्थिति सहित प्रदर्शित होंगे।

नोट: कलेक्टर यूजर द्वारा आवेदन सफलतापूर्वक अनुमोदन किये जाने के पश्चात पटवारी यूजर द्वारा आदेश अनुपालन अथवा भूमि स्वामी सुधार के माध्यम से भूमिस्वामी जोड़ा जाना अनिवार्य होगा।


























तहसीलदार



यूजर डैशबोर्ड (तहसीलदार यूजर)

नियंत्रण-पटल > स्वागत, Neeraj (Tehsildar) | लॉगिन रिटेल | लॉगआउट | पासवर्ड बदलें | प्रोफाइल देखें | की बॉर्ड | हिंदी (मंगल)

Tehsildar नियंत्रण-पटल

 अधिकार अभिलेख प्रतिलिपि Adhikar Abhilekh Copy	 भू-अभिलेख प्रतिलिपि Copy Of Land Records Light	 भू-अभिलेख प्रतिलिपि डाउनलोड Copy Of Land Records Download Light	 डेटा अद्यतन / सुधार Data Updation / Correction	 शिकायत/सुझाव Grievance/Feedback
 रिपोर्ट Report	 स्वामित्व प्रकार सुधार Ownership Type Correction	 डिमांड नोट (व्यपवर्तित भूमि) Demand Note(diverted)	 भू-स्वामी सुधार Owner Correction	 मजरा टोला, ग्राम, तहसील, ज़िला निर्माण Majra Tola, Gram, Tehsil, Jila Nirman
 आवेदन रद्द करना Reject Request	 खोजें (CLR सं/ आवेदन सं) Search (CLR No/Req No)	 सी .एल. आर से पीडीएफ Download Pdf From CLR	 प्रोफाइल अपडेट आवेदन Profile Update Request	 अधिकार अभिलेख डाउनलोड Adhikar Abhilekh Download
 भूमि वंधक(Bank) Land Mortgage(Bank)	 अधिकार अभिलेख सुधार Adhikar Abhilekh Correction	 उपयोगकर्ता प्रबंधन User Management	 मजरा टोला 1 Majra Tola 1	 खसरा डाटा सुधार Khasra Data Correction
 आदेश अनुपालन	 समग्र संख्या लिंकिंग	 राजस्व ग्राम निर्माण	 सीमांकन	 मजरा टोला 2

1. तहसीलदार यूजर को अधिकार अभिलेख सुधार आइकॉन पर क्लिक करना होगा।

आवेदन चयन

नियंत्रण-पटल > स्वागत, RAJENDRA KUMAR SONWANI(Tehsildar) | लॉगिन डिटेल | लॉगआउट | पासवर्ड बदलें | प्रोफाइल देखें | की बोर्ड हिंदी (मंगल) v

प्राप्त आवेदन

भेजे गए आवेदन

प्राप्त आवेदन

10 v दिखाइये खोजें

आवेदन संख्या	प्रकरण क्रमांक	जिला	तहसील	गाँव	आवेदन दिनांक	आदेश	आवेदन स्थिति
49000095714	3456/113/2023-24	हरदा	हरदा	बैड़ागाँव	08/08/2024	↓	लंबित

1 में से 1 से 1 तक पिछला अगला

1. प्राप्त आवेदन लिंक के अंतर्गत पटवारी यूजर द्वारा प्रेषित समस्त आवेदन संख्या प्रदर्शित होंगे ।
2. तहसीलदार यूजर को आवेदन संख्या पर क्लिक करना होगा ।

आवेदन की विस्तृत जानकारी

नियंत्रण-पटल > स्वागत, RAJENDRA KUMAR SONWANI(Tehsildar) | लॉगिन डिटेल | लॉगआउट | पासवर्ड बदलें | प्रोफाइल देखें | की बोर्ड हिंदी (मंगल) ▾

प्राप्त आवेदन

भेजे गए आवेदन

अधिकार अभिलेख सुधार

आवेदन संख्या	प्रकरण क्रमांक	जिला	तहसील	गाँव	आवेदन दिनांक	आदेश
49000095714	3456/113/2023-24	हरदा	हरदा	बिड़गाँव	08/08/2024	↓

संख्या	वर्तमान ब्लॉक संख्या	प्लॉट संख्या	क्षेत्रफल(वर्ग मी.)	भूमि प्रकार	परिवर्तित नई ब्लॉक संख्या	भू-स्वामी	टिप्पणी
1	69	20	517	निजी	42(B)	कैलाश पिता सुन्दरलाल	ब्लॉक नंबर उपलब्ध नहीं है
2	69	27	248	निजी	42(B)	मिश्रीलाल पिता मांगीलाल	ब्लॉक नंबर उपलब्ध नहीं है
3	69	32	143	निजी	69(B)	अंकित पिता राकेश	ब्लॉक नंबर उपलब्ध नहीं है
4	69	19	111	शासकीय	42(B)	मध्य प्रदेश शासन	ब्लॉक नंबर उपलब्ध नहीं है
5	69	21	340	निजी	42(B)	लोकेश पिता मुकेश	ब्लॉक नंबर उपलब्ध नहीं है
6	69	22	345	निजी	69(B)	अंकित पिता राकेश	ब्लॉक नंबर उपलब्ध नहीं है
7	69	23	350	निजी	42(B)	संजय पिता कौमलराम	ब्लॉक नंबर उपलब्ध नहीं है
8	69	25	356	निजी	69(B)	राधेश्याम पिता फूलचंद	ब्लॉक नंबर उपलब्ध नहीं है
9	69	26	411	निजी	69(B)	हेमंत पिता सुन्दरलाल	ब्लॉक नंबर उपलब्ध नहीं है
10	69	31	258	निजी	69(B)	अंकित पिता राकेश	ब्लॉक नंबर उपलब्ध नहीं है
11	69	33	410	निजी	69(B)	कैलाश पिता सुन्दरलाल	ब्लॉक नंबर उपलब्ध नहीं है
12	69	28	266	निजी	69(B)	मिश्रीलाल पिता मांगीलाल	ब्लॉक नंबर उपलब्ध नहीं है
13	69	18	24	निजी	42(B)	पुरुषोत्तम पिता रामचंद्र	ब्लॉक नंबर उपलब्ध नहीं है
14	69	24	215	निजी	42(B)	रामभरोस पिता मानकचंद	ब्लॉक नंबर उपलब्ध नहीं है
15	69	29	187	निजी	69(B)	अंकित पिता राकेश	ब्लॉक नंबर उपलब्ध नहीं है
16	69	30	88	निजी	69(B)	अंकित पिता राकेश	ब्लॉक नंबर उपलब्ध नहीं है

स्वीकृत करें रद्द करें

1. अधिकार अभिलेख सुधार हेतु आवेदन का सम्पूर्ण विवरण तहसीलदार यूजर को प्रदर्शित होगा ।
2. तहसीलदार यूजर को "स्वीकृत करें" बटन पर क्लिक करना होगा ।

तहसीलदार द्वारा आवेदन अनुमोदन

Gmail YouTube Maps All Book

www.webgisqc.co.in says

आवेदन संख्या(49000095714)अनुमोदन के लिए भेज दिया गया है।

OK

1	69	20				कैलाश पिता सुन्दरलाल	ब्लॉक नंबर उपलब्ध नहीं है
2	69	27				मिश्रीलाल पिता मांगीलाल	ब्लॉक नंबर उपलब्ध नहीं है
3	69	32				अंकित पिता राकेश	ब्लॉक नंबर उपलब्ध नहीं है
4	69	19				मध्य प्रदेश शासन	ब्लॉक नंबर उपलब्ध नहीं है
5	69	21	340	निजी	42(B)	लोकेश पिता मुकेश	ब्लॉक नंबर उपलब्ध नहीं है
6	69	22	345	निजी	69(B)	अंकित पिता राकेश	ब्लॉक नंबर उपलब्ध नहीं है
7	69	23	350	निजी	42(B)	संजय पिता कोमलराम	ब्लॉक नंबर उपलब्ध नहीं है
8	69	25	356	निजी	69(B)	राधेश्याम पिता फूलचंद	ब्लॉक नंबर उपलब्ध नहीं है
9	69	26	411	निजी	69(B)	हेमंत पिता सुन्दरलाल	ब्लॉक नंबर उपलब्ध नहीं है
10	69	31	258	निजी	69(B)	अंकित पिता राकेश	ब्लॉक नंबर उपलब्ध नहीं है
11	69	33	410	निजी	69(B)	कैलाश पिता सुन्दरलाल	ब्लॉक नंबर उपलब्ध नहीं है
12	69	28	266	निजी	69(B)	मिश्रीलाल पिता मांगीलाल	ब्लॉक नंबर उपलब्ध नहीं है
13	69	18	24	निजी	42(B)	पुरुषोत्तम पिता रामचंद्र	ब्लॉक नंबर उपलब्ध नहीं है
14	69	24	215	निजी	42(B)	रामभरोस पिता मानकचंद	ब्लॉक नंबर उपलब्ध नहीं है
15	69	29	187	निजी	69(B)	अंकित पिता राकेश	ब्लॉक नंबर उपलब्ध नहीं है
16	69	30	88	निजी	69(B)	अंकित पिता राकेश	ब्लॉक नंबर उपलब्ध नहीं है

1. तत्पश्चात एक नयी स्क्रीन आएगी, यूजर द्वारा "OK" क्लिक करने से आवेदन कलेक्टर को स्वीकृति हेतु प्रेषित कर दिया जाएगा।

आवेदन की स्थिति

नियंत्रण-पटल > स्वागत, RAJENDRA KUMAR SONWANI(Tehsildar) | लॉगिन डिटेल | लॉगआउट | पासवर्ड बदलें | प्रोफाइल देखें | की बोर्ड हिंदी (मंगल) v

प्राप्त आवेदन

भेजे गए आवेदन

भेजे गए आवेदन

10 v दिखाइये खोजें

आवेदन संख्या	प्रकरण क्रमांक	जिला	तहसील	गाँव	आवेदन दिनांक	आदेश	आवेदन स्थिति
49000095714	3456/113/2023-24	हरदा	हरदा	देड़ागाँव	08/08/2024	↓	कलेक्टर में लंबित

1 में से 1 से 1 तक पिछला अगला




1. भेजे गए आवेदन लिंक के अंतर्गत तहसीलदार यूजर द्वारा प्रेषित समस्त आवेदन, वर्तमान आवेदन स्थिति सहित प्रदर्शित होंगे।

कलेक्टर

यूजर डैशबोर्ड (कलेक्टर यूजर)

निबंधन-पटल > स्वागत, kjkjkj (Collector) | लॉगिन क्लिक | लॉगआउट | पासवर्ड बदलें | प्रोफाइल देखें | की बोर्ड | हिंदी (मंगल)

Collector नियंत्रण-पटल

 उपयोगकर्ता प्रबंधन User Management	 ऑडिट लॉग Audit Log	 शिकायत/सुझाव Grievance/Feedback	 शासकीय भूमि प्रबंधन Govt.Land Management	 नक्शा वापस लाना Revoke Map
 यूजर वाइज़ रिपोर्ट User Wise Report	 खोजें (CLR सं/ आवेदन सं) Search (CLR No/Req No)	 नज़ूल आवेदन Nazul Request	 रिपोर्ट Report	 पासवर्ड रिसेट Password Reset
 खसरा वापस लाना Revoke Khasra	 नक्शा सीमा सुधार (निजी भूमि) Map Boundary Rectification	 आवेदन रद्द करना Reject Request	 प्रोफाइल अपडेट आवेदन Profile Update Request	 राजस्व न्यायालय प्रबंधन प्रणाली Revenue Court Management System
 अधिकार अभिलेख सुधार Adhikar Abhilekh Correction	 यूजर प्रबंधन User Management	 खसरा डाटा सुधार Khasra Data Correction	 मासिक समीक्षा बैठक Monthly Review Meeting	 संभावित शासकीय भूमि अतिक्रमित Probable Govt Land Encroached

1. कलेक्टर यूजर को अधिकार अभिलेख सुधार आइकॉन पर क्लिक करना होगा।

आवेदन चयन

नियंत्रण-पटल > स्वागत, Dinesh (Collector) | लॉगिन डिटेल | लॉगआउट | पासवर्ड बदलें | प्रोफाइल देखें | की बोर्ड हिंदी (मंगल) v

प्राप्त आवेदन

भेजे गए आवेदन

प्राप्त आवेदन

10 दिखाइये खोजें

आवेदन संख्या	प्रकरण क्रमांक	जिला	तहसील	गाँव	आवेदन दिनांक	आदेश
49000095714	3456/113/2023-24	हरदा	हरदा	बैड़ागाँव	08/08/2024	↓

1 में से 1 से 1 तक पिछला अगला

1. प्राप्त आवेदन लिंक के अंतर्गत तहसीलदार यूजर द्वारा प्रेषित समस्त आवेदन संख्या प्रदर्शित होंगे।
2. कलेक्टर यूजर को आवेदन संख्या पर क्लिक करना होगा।

आवेदन की विस्तृत जानकारी

भेजे गए आवेदन							
आवेदन संख्या	प्रकरण क्रमांक	जिला	तहसील	गाँव	आवेदन दिनांक	आदेश	
49000095714	3456/113/2023-24	हरदा	हरदा	वैजनाग	08/08/2024	↓	
संख्या	वर्तमान ब्लॉक संख्या	प्लॉट संख्या	क्षेत्रफल(वर्ग मी.)	भूमि प्रकार	परिवर्तित नई ब्लॉक संख्या	भू-स्वामी	टिप्पणी
1	69	20	517	निजी	42(B)	कैलाश पिता सुन्दरलाल	ब्लॉक नंबर उपलब्ध नहीं है
2	69	27	248	निजी	42(B)	मिश्रीलाल पिता मांगीलाल	ब्लॉक नंबर उपलब्ध नहीं है
3	69	32	143	निजी	69(B)	अंकित पिता राकेश	ब्लॉक नंबर उपलब्ध नहीं है
4	69	19	111	शासकीय	42(B)	मध्य प्रदेश शासन	ब्लॉक नंबर उपलब्ध नहीं है
5	69	21	340	निजी	42(B)	लोकेश पिता मुकेश	ब्लॉक नंबर उपलब्ध नहीं है
6	69	22	345	निजी	69(B)	अंकित पिता राकेश	ब्लॉक नंबर उपलब्ध नहीं है
7	69	23	350	निजी	42(B)	संजय पिता कामलराम	ब्लॉक नंबर उपलब्ध नहीं है
8	69	25	356	निजी	69(B)	राधेश्याम पिता फूलचंद	ब्लॉक नंबर उपलब्ध नहीं है
9	69	26	411	निजी	69(B)	हेमंत पिता सुन्दरलाल	ब्लॉक नंबर उपलब्ध नहीं है
10	69	31	258	निजी	69(B)	अंकित पिता राकेश	ब्लॉक नंबर उपलब्ध नहीं है
11	69	33	410	निजी	69(B)	कैलाश पिता सुन्दरलाल	ब्लॉक नंबर उपलब्ध नहीं है
12	69	28	266	निजी	69(B)	मिश्रीलाल पिता मांगीलाल	ब्लॉक नंबर उपलब्ध नहीं है
8	69	25	356	निजी	69(B)	राधेश्याम पिता फूलचंद	ब्लॉक नंबर उपलब्ध नहीं है
9	69	26	411	निजी	69(B)	हेमंत पिता सुन्दरलाल	ब्लॉक नंबर उपलब्ध नहीं है
10	69	31	258	निजी	69(B)	अंकित पिता राकेश	ब्लॉक नंबर उपलब्ध नहीं है
11	69	33	410	निजी	69(B)	कैलाश पिता सुन्दरलाल	ब्लॉक नंबर उपलब्ध नहीं है
12	69	28	266	निजी	69(B)	मिश्रीलाल पिता मांगीलाल	ब्लॉक नंबर उपलब्ध नहीं है
13	69	18	24	निजी	42(B)	पुरुषोत्तम पिता रामचंद्र	ब्लॉक नंबर उपलब्ध नहीं है
14	69	24	215	निजी	42(B)	रामभरोस पिता मानकचंद	ब्लॉक नंबर उपलब्ध नहीं है
15	69	29	187	निजी	69(B)	अंकित पिता राकेश	ब्लॉक नंबर उपलब्ध नहीं है
16	69	30	88	निजी	69(B)	अंकित पिता राकेश	ब्लॉक नंबर उपलब्ध नहीं है

स्वीकृत करें रद्द करें

- अधिकार अभिलेख सुधार हेतु आवेदन का सम्पूर्ण विवरण कलेक्टर यूजर को प्रदर्शित होगा ।
- कलेक्टर यूजर को “स्वीकृत करें” बटन पर क्लिक करना होगा ।

कलेक्टर द्वारा आवेदन अनुमोदन

www.webgisqc.co.in says

सफलतापूर्वक अनुमोदन कर लिया गया है।

OK

आवेदन संख्या	प्रकरण क्र	आवेदन दिनांक	आदेश	
49000095714	3456/113/2023-24	08/2024	↓	
संख्या	वर्तमान प्लॉक संख्या	प्लॉक संख्या	भू-स्वामी	टिप्पणी
1	69	20	517 निजी	42(B) कैलाश पिता सुन्दरलाल ब्लॉक नंबर उपलब्ध नहीं है
2	69	27	248 निजी	42(B) मिश्रीलाल पिता मांगीलाल ब्लॉक नंबर उपलब्ध नहीं है
3	69	32	143 निजी	69(B) अंकित पिता राकेश ब्लॉक नंबर उपलब्ध नहीं है
4	69	19	111 शासकीय	42(B) मधु प्रदेश शासन ब्लॉक नंबर उपलब्ध नहीं है
5	69	21	340 निजी	42(B) लोकेश पिता मुकेश ब्लॉक नंबर उपलब्ध नहीं है
6	69	22	345 निजी	69(B) अंकित पिता राकेश ब्लॉक नंबर उपलब्ध नहीं है
7	69	23	350 निजी	42(B) संजय पिता कोमलराम ब्लॉक नंबर उपलब्ध नहीं है
8	69	25	356 निजी	69(B) राधेश्याम पिता फूलचंद ब्लॉक नंबर उपलब्ध नहीं है
9	69	26	411 निजी	69(B) हेमंत पिता सुन्दरलाल ब्लॉक नंबर उपलब्ध नहीं है
10	69	31	258 निजी	69(B) अंकित पिता राकेश ब्लॉक नंबर उपलब्ध नहीं है
11	69	33	410 निजी	69(B) कैलाश पिता सुन्दरलाल ब्लॉक नंबर उपलब्ध नहीं है
12	69	28	266 निजी	69(B) मिश्रीलाल पिता मांगीलाल ब्लॉक नंबर उपलब्ध नहीं है
13	69	18	24 निजी	42(B) पुरुषोत्तम पिता रामचंद्र ब्लॉक नंबर उपलब्ध नहीं है

1. तत्पश्चात एक नयी स्क्रीन आएगी, यूजर द्वारा "OK" क्लिक करने से आवेदन सफलतापूर्वक अनुमोदित कर दिया जाएगा।

आवेदन की स्थिति

नियंत्रण-पटल > स्वागत, Dinesh (Collector) | लॉगिन डिटेल | ताँगाआउट | पासवर्ड बदलें | प्रोफाइल देखें | की बोर्ड हिंदी (मंगल) v

प्राप्त आवेदन

भेजे गए आवेदन

भेजे गए आवेदन

10 v दिखाइये खोजें

आवेदन संख्या	प्रकरण क्रमांक	जिला	तहसील	गाँव	आवेदन दिनांक	अवस्था
49000095714	3456/113/2023-24	हरदा	हरदा	बैड़ागाँव	08/08/2024	↓
49000095517	8888/113/2024-25	हरदा	हरदा	बैड़ागाँव	05/08/2024	↓
49000095435	23231/113/2024-25	हरदा	हरदा	सोनखेड़ी	03/08/2024	↓
49000079471	98979/अ-13/2023-24	हरदा	हरदा	कड़ोलाउबारी	06/03/2024	↓
49000070390	3434/अ-13/2023-24	हरदा	टिमरनी	गोदागावखुर्द	09/11/2023	↓
49000070381	4321/अ-13/2023-24	हरदा	टिमरनी	तजपुरा	08/11/2023	↓
49000070145	8888/अ-13/2023-24	हरदा	हडिया	होमनमऊ	31/10/2023	↓
49000070140	2222/अ-13/2023-24	हरदा	हडिया	अदगाँवकला	31/10/2023	↓

8 में से 1 से 8 तक पिछला आगला

1. भेजे गए आवेदन संख्या लिंक के अंतर्गत कलेक्टर यूजर द्वारा प्रसंस्कृत समस्त आवेदन प्रदर्शित होंगे ।

कलेक्टर अनुमोदन पश्चात रिकॉर्ड अद्यतन

खसरा
प्ररूप एक (नियम 6 देखिए)
मध्यप्रदेश भू-राजस्व संहिता (भू-सर्वेक्षण तथा भू-अभिलेख) नियम, 2020

बेड़ागांव			पटवारी हल्का:शाड़पा			तहसील:हरदा			जिला:हरदा		वर्ष: 2024-2025
के भाग की प्लॉक सी	भूमि के भाग का प्रकार (सर्वेक्षण संख्यांक/ब्लॉक संख्यांक)	भू-खण्ड संख्यांक/ब्लॉक की दरा में)	1. क्षेत्रफल (हेक्टेयर/वर्ग मीटर में) 2. भूमि उपयोग जिसके लिए निर्धारण किया गया है 3. भू-राजस्व/भू-भाटक (रु. में)	1. भूमिस्वामी का नाम, उसकी माता/पिता का नाम तथा निवास का पता 2. शासकीय भूमि	प्रत्येक भूमिस्वामी का अंश	1. सरकारी पट्टेदार का नाम, उसकी माता/पिता/पति का नाम तथा निवास का पता 2. पट्टे की अवधि 3. पट्टे के अधीन क्षेत्र	मौखी कृपक (पट्टे कोई हो) का नाम, उसकी माता/पिता/पति का नाम तथा निवास का पता	भूमि पर विलसंगम तथा प्रभार 1. बंधक 2. दृष्टिवंधक 3. भू-अर्जन प्राप्तिप्राधीन	फसल के ब्यौरे फसल 1. खरीप 2. रबी 3. जायद 4. अन्य	फसल के अधीन क्षेत्रफल	1. भूमि के सिंचाई संबंधी प्राप्ति 2. भूमि पर संरक्षण /वृक्ष 3. अन्य अभियुक्तियाँ 4. वा के दौरान कॉलम संख्या (1) से (4) तक में प्रविष्टियों में सुधार के आदेश
1	2	3	4	5	6	7	8	9	10	11	12
2209248 K6CDA003TH0	42 (B)	18 (P)	24 वर्ग मीटर आवासीय रु.12.00	पुरुषोत्तम शंकर लक्ष्मण भूमि स्वामी	1						

1. कलेक्टर अनुमोदन पश्चात भूलेख पोर्टल पर रिकॉर्ड का अद्यतन कर दिया जाएगा जिसे भू-लेख सर्च के द्वारा ऑनलाइन देखा जा सकता है।

आपके सुझाव

