

डिजिटल क्राॅप सर्वेक्षण (Digital Crop Survey)

आयुक्त भू-अभिलेख मध्य प्रदेश



विषय सूची

- 1) [डिजिटल क्रॉप सर्वेक्षण - परिचय](#)
- 2) डिजिटल क्रॉप सर्वेक्षण - लक्ष्य
- 3) स्थानीय युवा (सर्वेयर) - परिचय
- 4) तहसील स्तरीय समिति - परिचय
- 5) जियोफेंसिंग (पार्सल लेवल) तकनीक का परिचय
- 6) डिजिटल क्रॉप सर्वेक्षण में मानव एवं आधुनिक तकनीक का उपयोग
- 7) डिजिटल क्रॉप सर्वेक्षण हेतु विस्तृत प्रक्रिया
- 8) डिजिटल क्रॉप सर्वेक्षण (खरीफ 2025) की तय समय-सीमा
- 9) स्थानीय युवा (सर्वेयर) पंजीयन - [एम्.पी.भू-लेख पोर्टल](#)
- 10) तहसीलदार द्वारा चयनित स्थानीय युवा को ग्राम आवंटन - [एम्.पी.भू-लेख पोर्टल](#)
- 11) किसान द्वारा डिजिटल क्रॉप सर्वेक्षण की प्रक्रिया - [एम्.पी. किसान एप्प](#)
- 12) स्थानीय युवा (सर्वेयर) द्वारा डिजिटल क्रॉप सर्वेक्षण - [सारा एप](#)
- 13) स्थानीय सर्वेयर हेतु Do's and Don'ts
- 14) पटवारी (सुपरवाइजर) द्वारा डिजिटल क्रॉप सर्वेक्षण - [सारा एप](#)
- 15) पटवारी हेतु Do's and Don'ts
- 16) वेरिफायर (तहसीलदार) द्वारा फसल सत्यापन - [सारा एप](#)
- 17) वेरिफायर (तहसीलदार) द्वारा फसल सत्यापन - [सारा पोर्टल](#)
- 18) वेरिफायर (तहसीलदार) द्वारा किसान दावा आपत्ति का निराकरण - [सारा पोर्टल](#)
- 19) इंसपेक्शन ऑफिसर के ऑन बोर्डिंग की प्रक्रिया - [सारा पोर्टल](#)
- 20) इंसपेक्शन ऑफिसर द्वारा फसल सत्यापन - [सारा एप](#)
- 21) आईटी मॉनिटरिंग टूल में टिकट दर्ज करने की प्रक्रिया - [सारा एप](#)
- 22) अन्य महत्वपूर्ण लिंक





17:22 5G+ 87%

भोपाल [951358] 10.76

| | | | |
|-------------------|----------------------------|---------------------|--------|
| नाम | | | |
| खसरा नंबर | 1514/1 | क्षेत्रफल (है.) | 0.4130 |
| खसरे से अनु. दूरी | 9.29 मी. | अति.क्षेत्रफल (है.) | |
| मोबाइल नंबर | किसान का मोबाइल नंबर लिखें | | |

अन्य स्रोतों से डिजिटल क्रॉप सर्वे ⓘ

23.2383478 - 77.4267753 (17:22:42)

Google

ग्राम खसरा

मौसमी फसलें

वार्षिक फसलें

फलोउद्यान/कृषि वानिकी

रिक्त भूमि

१२ नंबर प्रिविष्टि

© राजस्व विभाग म.प्र.शासन वर्जन 6.6.2 Powered by MPSeDC

1. डिजिटल क्रॉप सर्वेक्षण - परिचय

- ☐ स्थानीय युवा द्वारा 45 दिवस में सर्वे
- ☐ सर्वे हेतु मोबाइल एप
- ☐ पारसल जियो फेंस से खेत में उपस्थिति अनिवार्य
- ☐ प्रत्येक फसल एवं पडत का फोटो अनिवार्य
- ☐ आधुनिक तकनीक से फोटो की तुलना
- ☐ आधुनिक तकनीक सैटेलाइट इमेज से संभावित फसल
- ☐ मोबाइल एप एवं AI/ML से प्राप्त डाटा की तुलना
- ☐ भूमि उपयोग कृषि/ अकृषि/अन्य जानकारी



17:22 5G+ 37%

भोपाल [951358] 10.76

| | | | |
|-------------------|----------------------------|---------------------|--------|
| नाम | | | |
| खसरा नंबर | 1514/1 | क्षेत्रफल (है.) | 0.4130 |
| खसरे से अनु. दूरी | 9.29 मी. | अति.क्षेत्रफल (है.) | |
| मोबाइल नंबर | किसान का मोबाइल नंबर लिखें | | |

अन्य स्रोतों से डिजिटल क्रॉप सर्वे ⓘ



मौसमी फसलें

वार्षिक फसलें

फलोउद्यान/कृषि वानिकी

रिक्त भूमि

१२ नंबर प्रिविष्टि

© राजस्व विभाग म.प्र.शासन वर्जन 6.6.2 Powered by MPSeDC

2. डिजिटल क्रॉप सर्वेक्षण - लक्ष्य

- ☐ फसल क्षेत्र की सटीक जानकारी
- ☐ निजी एवं सरकारी भूमि हेतु क्रॉप सर्वेक्षण
- ☐ भूमि उपयोग कृषि/ अकृषि/अन्य जानकारी
- ☐ आधुनिक तकनीक का उपयोग
 - ☐ आधुनिक तकनीक से फसल के फोटो की तुलना
 - ☐ पार्सल जियो फेंस से खेत में उपस्थिति अनिवार्य
 - ☐ सैटेलाइट इमेज (AI /ML) से संभावित फसल
- ☐ अन्य विभागों को फसल डाटा की उपलब्धता जैसे - ई-उपार्जन

SAARA & MP Kisan App: New Updates (Rabi 2026)

नवीन बदलाव (New Updates)

मुख्य अपडेट्स (New Updates):



उद्यानिकी फसलों की गणना (Horticulture Crop Calculation): उद्यानिकी फसल का वास्तविक क्षेत्रफल गणना।



सर्वेक्षण इमेज कैप्चर टूल: स्थानीय युवा, पटवारी और एम्पी किसान ऐप तीनों के लिए उन्नत इमेज कैप्चर टूल।



फोटो से फोटो की पहचान (Photo to Photo Identification): मोबाइल या कंप्यूटर स्क्रीन से खिंच गई फोटो की पहचान।



GPS से सटीक दिनांक और समय: DCS का समय पूरी तरह ऑटोमेटेड होगा (फोन में मैनुअल समय बदलने पर रोक रहेगी)।



AI/ML फसल पहचान (GIS Tool): कैप्चर की गई फोटो से AI/ML तकनीक द्वारा प्रमुख फसल की स्वतः पहचान।



नवीनतम मैप डाउनलोड: WebGIS में उपलब्ध लेटेस्ट मैप को डाउनलोड करने की सुविधा।



SMS नोटिफिकेशन: किसानों को सर्वेक्षण और दावा/आपत्ति के लिए SMS द्वारा सूचना।



MP kisan app आधारित स्व-घोषणा: किसान 'फार्मर रजिस्ट्री' में उपलब्ध mobile no. के मध्यम से अपनी भूमि के लिए स्व-घोषणा या दावा/आपत्ति।



Farmer registry की जानकारी app में उपलब्धता।



विसंगति स्थिति: सर्वेक्षक को प्रतीक खसरे की विसंगति स्थिति (AI/ML Status, Satellite Status, Kisan Status, photo Status)।



DCS टैब का नया इंटरफेस (New UI): सर्वेक्षण की स्थिति (Status) की अधिक विस्तृत जानकारी के साथ नया यूजर इंटरफेस।



बटांक सर्वेक्षण: अब DCS टैब में बटांक (Batank) सर्वेक्षण की सुविधा भी शामिल।


सारा (SAARA) और एमपी किसान ऐप में नए बदलाव (Rabi 2026) – New Updates

1. उद्यानिकी फसलों की गणना (Horticulture Crop Calculation): उद्यानिकी फसल का वास्तविक क्षेत्रफल गणना।
2. सर्वेक्षण इमेज कैप्चर टूल: स्थानीय युवा, पटवारी और एमपी किसान ऐप तीनों के लिए उन्नत इमेज कैप्चर टूल।
3. फोटो से फोटो की पहचान (Photo to Photo Identification): मोबाइल या कंप्यूटर स्क्रीन से खिंच गई फोटो की पहचान
4. GPS से सटीक दिनांक और समय: DCS का समय पूरी तरह ऑटोमेटेड होगा (फोन में मैनुअल समय बदलने पर रोक रहेगी)।
5. AI/ML फसल पहचान (GIS Tool): कैप्चर की गई फोटो से AI/ML तकनीक द्वारा प्रमुख फसल की स्वतः पहचान।
6. नवीनतम मैप डाउनलोड: WebGIS में उपलब्ध लेटेस्ट मैप को डाउनलोड करने की सुविधा।
7. SMS नोटिफिकेशन: किसानों को सर्वेक्षण और दावा/आपत्ति के लिए SMS द्वारा सूचना।
8. MP kisan app आधारित स्व-घोषणा: किसान 'फार्मर रजिस्ट्री' में उपलब्ध mobile no. के मध्यम से अपनी भूमि के लिए स्व-घोषणा या दावा/आपत्ति।
9. Farmer registry की जानकारी app में उपलब्धता।
10. विसंगति स्थिति: सर्वेक्षक को प्रतीक खसरे की विसंगति स्थिति (AI/ML Status, Satellite Status, Kisan Status, photo Status)
11. DCS टैब का नया इंटरफेस (New UI): सर्वेक्षण की स्थिति (Status) की अधिक विस्तृत जानकारी के साथ नया यूजर इंटरफेस।
12. फसल एवं पडत हेतु Geo -Fence सहित फोटो अनिवार्य
13. क्रॉप कॉम्बिनेशन बनाना : मिश्रित फसलों में पटवारियों द्वारा क्रॉप कॉम्बिनेशन नियत करना
14. बटांक सर्वेक्षण: अब DCS टैब में बटांक (Batank) सर्वेक्षण की सुविधा भी शामिल।

उद्यानिकी फसलों की गणना (Horticulture Crop Calculation): उद्यानिकी फसल का वास्तविक क्षेत्रफल गणना।।

स्टेप्स:

- 1) फलोद्यान वानिकी पे क्लिक कर
- 2) फसल चुने
- 3) क्षेत्रफल अंकित करे
- 4) पेड़ की आयु अंकित करे
- 5) पेड़ों की संख्या अंकित करे
- 6) उक्त अनुसार मौसमी फसल हेतु अतिरिक्त रकबा की जानकारी दर्ज



अतिरिक्त
क्षेत्रफल

15:06 15.35

बोरदा [482524]

| | | | |
|-------------------|--|---------------------|--------|
| नाम | अस्मा बेगम S/O श्री शेख नसीर(173/5500),सलमान कुरैशी S/O अबरार कुरैशी एवं अरशद कुरैशी पिता श्री अबरार कुरैशी(91/5500),सलमा मुबीन S/O मोहम्मद साजिद(57/5500),नाजिया बानों S/ | | |
| खसरा नंबर | 151/2/2 | क्षेत्रफल (है.) | 0.5500 |
| खसरे से अनु. दूरी | 1.65 मी. | अति.क्षेत्रफल (है.) | |
| मोबाइल नंबर | किसान का मोबाइल नंबर लिखें | | |

अन्य स्रोतों से डिजिटल क्रॉप सर्वे ⓘ

23.1830137 - 77.4628194 (15:06:53)

151/2/2

Google

मौसमी फसलें

वार्षिक फसलें

फलोद्यान/कृषि वानिकी

रिक्त भूमि

१२ नंबर प्रिविडि

© राजस्व विभाग म.प्र.शासन वर्जन 6.6.2 Powered by MPSeDC

11:37 13%

फसल जोड़ें

एकल मिश्रित सहरोपण

शेष क्षेत्र (है.) 0.08

फसल का नाम सर्च करें..

पेड़ों की आयु और संख्या दर्ज करें

0.08

पेड़ की आयु (साल) – जैसे: 1, 2, 3, 4

पेड़ों की संख्या (जैसे: 25)

CANCEL OK

फसल लगाने का समय

☒ फसल उपलब्ध है ☐ कटाई उपरान्त

बुआई का क्षेत्र (है.) 0.08

जोड़ें

© राजस्व विभाग म.प्र.शासन वर्जन 6.6.4 Powered by MPSeDC

5:44 54%

बोरदा [482524]

| | | | |
|-------------------|--|---------------------|--------|
| नाम | अस्मा बेगम S/O श्री शेख नसीर(173/5500),रबिमे S/O श्री रोहित(45/5500),श्रीमती सुनीता अहिरवार S/O श्री मनोहर अहिरवार(51/5500),नफीज अहमद S/O श्री जीमल अहमद(93/5500),पूजा अहिरवार | | |
| खसरा नंबर | 151/2/2 | क्षेत्रफल (है.) | 0.5500 |
| खसरे से अनु. दूरी | 1.65 मी. | अति.क्षेत्रफल (है.) | 0.482 |
| मोबाइल नंबर | किसान का मोबाइल नंबर लिखें | | |
| प्रतिष्ठित ID | पटवारी (050026268) | | |

अन्य स्रोतों से डिजिटल क्रॉप सर्वे ⓘ

| | | | | | |
|---------|-----|-----------|-----|-----------|--|
| 151/2/2 | एकल | आम- अ. | 100 | 0.5(है.) | |
| 151/2/2 | एकल | मक्का- अ. | 0 | 0.05(है.) | |

23.2382188 - 77.4265963 (17:44:18)

151/2/2

Google

मौसमी फसलें

वार्षिक फसलें

फलोद्यान/कृषि वानिकी


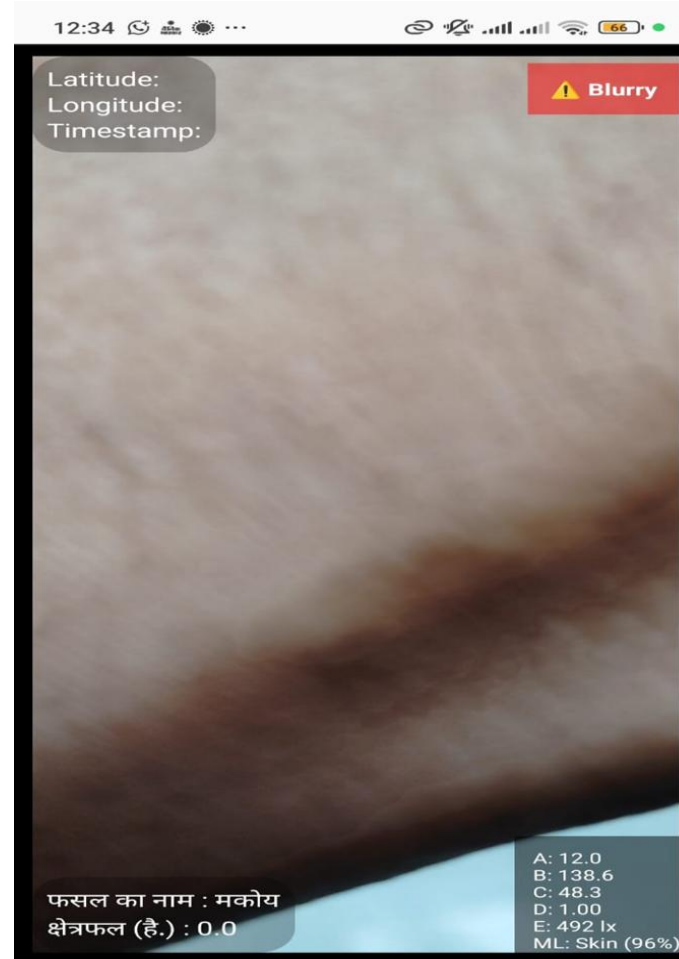
रिक्त भूमि

१२ नंबर प्रिविडि

© राजस्व विभाग म.प्र.शासन वर्जन 6.6.4 Powered by MPSeDC

सर्वेक्षण इमेज कैप्चर टूल: स्थानीय युवा, पटवारी और एमपी किसान ऐप तीनों के लिए उन्नत इमेज कैप्चर टूल।

- फसल की फोटो के लिए कैमरा पे क्लिक करें और जब तक “Photo is Good” ना आये तब तक कैप्चर का बटन दिखाई नहीं देगा।
- आपको कैमरे से फसल की सटीक फोटो खींचनी हैं।
- नोट: अगर आपको फोटो खींचते समय कोई परेशानी आती है तो स्क्रीनशॉट के साथ टिकट जनरेट करेंगे जिसका समाधान करके आपको सूचित किया जाएगा।



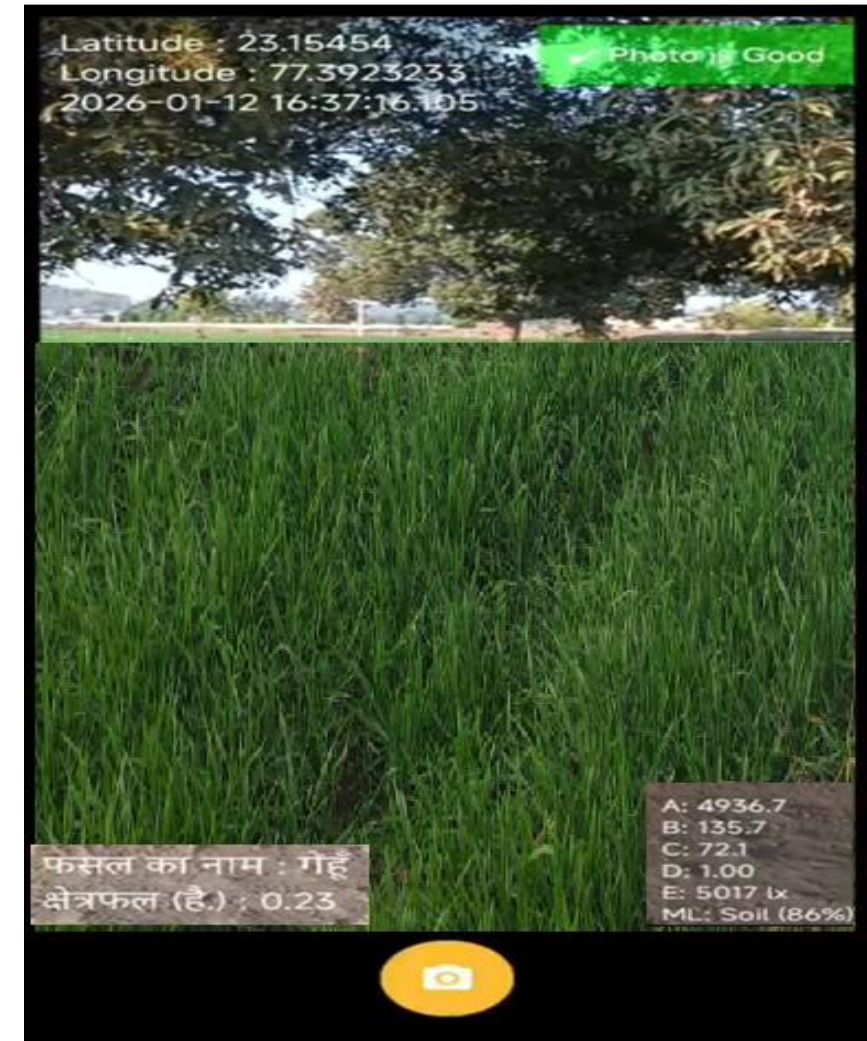
फोटो से फोटो की पहचान (Photo to Photo Identification): मोबाइल या कंप्यूटर स्क्रीन से खिंच गई फोटो की पहचान

फोटो खींचने के उपरांत aap आपके द्वारा खींची गई फोटो की जाँच करेगा और यदि फोटो में विसंगति पायी गयी तो सर्वेयर को पुष्टि करनी होगी (हाँ या नहीं में)



GPS से सटीक दिनांक और समय: DCS का समय पूरी तरह ऑटोमेटेड होगा (फोन में मैनुअल समय बदलने पर रोक रहेगी)।

- यदि आपने मोबाइल में टाइम और डेट चेंज करने के लिए मैनुअल ऑप्शन का चयन किया है तो APP आगे नहीं बढ़ेगा।
- कृपया उस सेटिंग को आटोमेटिक रखना अनिवार्य है।



AI/ML फसल पहचान (GIS Tool): कैप्चर की गई फोटो से AI/ML तकनीक द्वारा प्रमुख फसल की स्वतः पहचान।

AI/ML के जरिये फसल की सटीक पहचान |

4:12

फसल जोड़ें

एकल मिश्रित सहरोपण

शेष क्षेत्र (हे.) 1.9

गेहूं

गेहूं बोया

प्रमाणित जानकारी उप...

बीज असिंचित

फोटो एनालिटिक्स के माध्यम से प्राप्त जानकारी

Wheat फोटो 1

Wheat फोटो 2

फोटो 3 01:45

बुवाई की तारीख

☒ फसल उपलब्ध है ☐ कटाई उपरान्त

बुआई का क्षेत्र (हे.) 1.9

जोड़ें

© राज्य विभाग म.प्र.शासन वर्जन 6.6.2 Powered by MPSeCC

MP kisan app आधारित स्व-घोषणा: किसान 'फार्मर रजिस्ट्री' में उपलब्ध mobile no. के मध्यम से अपनी भूमि के लिए स्व-घोषणा या दावा/आपत्ति।

किसान फार्मर रजिस्ट्री में उपलब्ध मोबाइल no. के माध्यम से (OTP) अपनी भूमि की स्व-घोषणा या दावा/आपत्ति कर सकेंगे।

12:43 HD 4G+ 56%

← खाता/खसरा जोड़ें

मोबाइल नंबर
9977890188

जिला
06-गुना

तहसील चुनें

हल्का चुनें

ग्राम चुनें

खाता/खसरा चुनें

जमा करें

14:22

← फसल सूची

| | | | |
|-----------------------|----------------------------------|-----------------|--------|
| नाम | भुजबलसिंह | | |
| खसरा नंबर | 103/3/1 | क्षेत्रफल (है.) | 0.1800 |
| वर्तमान लोकेशन | 23.238159 - 77.426569 (14:21:59) | | |
| खसरा लोकेशन | 23.8815432850001 - 77.333307946 | | 13.56 |
| खसरे से अनुमानित दूरी | 71889.37 मीटर | | |
| मोबाइल नंबर | | | |

अपलोड

मौसमी फसलें

वार्षिक फसलें

फलोउद्यान/कृषि वानिकी

पड़ती /रिक्त भूमि

अन्य प्रिविष्टि

Farmer registry की जानकारी app में उपलब्ध

प्रत्येक खाता पे उन किसानो की फार्मर की जानकारी (नाम, मोबाइल नंबर एवं फार्मर ID की जानकारी) पटवारी को प्रदर्शित होगी.

| सर्वे नंबर | रकबा | फसल | सर्वे रकबा |
|------------|--------|-----|------------|
| 100 | 0.1800 | - | 0.0 |
| 101 | 0.0700 | - | 0.0 |
| 102 | 0.0800 | - | 0.0 |
| 103 | 4.8500 | - | 0.0 |

| सर्वे नंबर | रकबा | फसल | सर्वे रकबा |
|------------|--------|-----|------------|
| 100 | 0.1800 | - | 0.0 |
| 101 | 0.0700 | - | 0.0 |
| 102 | 0.0800 | - | 0.0 |
| 103 | 4.8500 | - | 0.0 |

फार्मर रजिस्ट्री

हिस्सा

फार्मर आईडी

मोबाइल

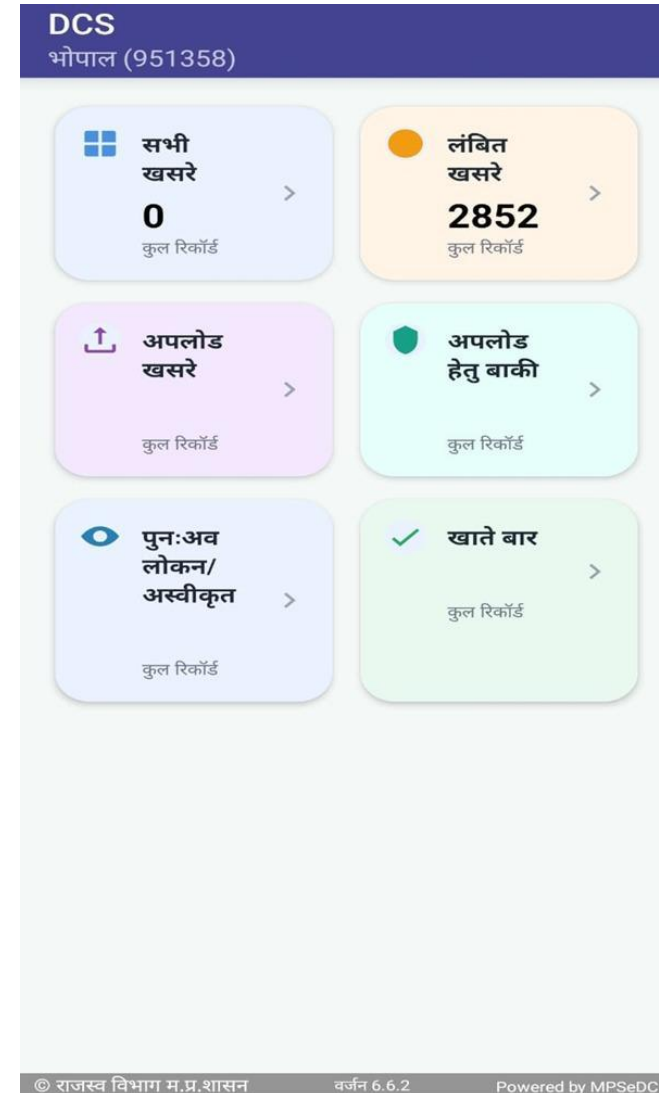
विसंगति स्थिति: सर्वेक्षक को प्रत्येक खसरे की विसंगति स्थिति

1. AI/ML
2. Satellite
3. Kisan
4. Photo



DCS टैब का नया इंटरफेस (New UI): सर्वेक्षण की स्थिति (Status) की अधिक विस्तृत जानकारी के साथ नया यूजर इंटरफेस।

सर्वेयर इस नई UI में जानकारी प्राप्त कर सकते हैं



क्रॉप कॉम्बिनेशन बनाना : मिश्रित फसलों में पटवारियों द्वारा क्रॉप कॉम्बिनेशन नियत करना



सावधानियाँ

इस प्रकार की फोटो नहीं लेनी है

फोटो खींचने के नियम

फोटो से फोटो नहीं
खींचना है।


फसल का स्पस्ट फोटो
लेना है, धुँधली फोटो न
ले।

खेत के अंदर उपस्थित
होकर ही फोटो ले।

संबंधित सर्वे नंबर का ही
फोटो ले।

एक से अधिक फसल होने
पर सम्बंधित फसल का
स्पस्ट फोटो ले।

फोटो खींचते समय फसल
पर ही कैमरा का फोकस
रखे।



3. स्थानीय युवा (सर्वेयर) - परिचय

पात्रता

- आयु सीमा :18 से 40 वर्ष
- आठवीं कक्षा उत्तीर्ण हो
- ग्राम का निवासी (महिलाओं को प्राथमिकता)
- न्यूनतम शर्त: Android version 6+ वाला स्मार्टफोन इंटरनेट सुविधा के साथ
- प्रति फसल एवं पडत प्रति सर्वे नम्बर रु-8/- नियत
 - प्रत्येक अतिरिक्त फसल एवं पडत के लिए ₹2
 - (अधिकतम 14 रुपए प्रति सर्वे नंबर)
- एक युवा को अधिकतम 1000 सर्वे नंबर का आवंटन
- ऑनलाइन (SNA SPARSH) भुगतान



पंजीकरण प्रक्रिया

आधार OTP से पंजीकरण
भू-लेख पोर्टल के माध्यम से



<https://webgis2.mpbhulekh.gov.in/mpbhulekh.do>

तहसील स्तरीय समिति द्वारा
स्थानीय युवा का चिन्हांकन एवं ग्राम
आवंटन



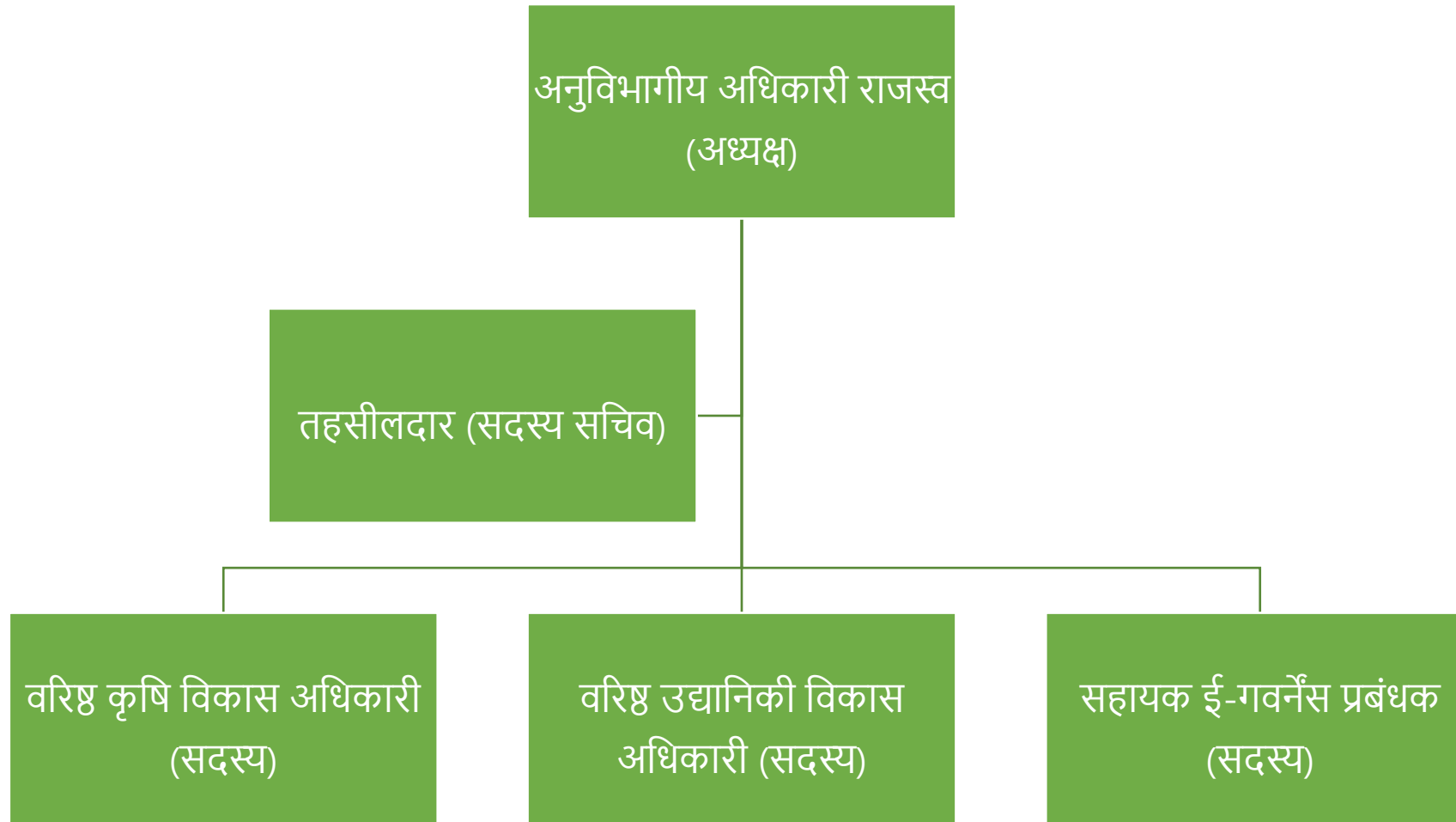
स्थानीय युवा द्वारा SAARA एप्प में
OTP से लॉगिन कर सर्वे कार्य



https://play.google.com/store/apps/details?id=mpgov.revenue.app&pcampaignid=web_share



4. तहसील स्तरीय समिति - परिचय





5. जियोफेंसिंग (पार्सल लेवल) तकनीक का परिचय

- ❑ जियोफेंसिंग एक आभासीय भौगोलिक सीमा है।
- ❑ पार्सल जियोफेंसिंग से तात्पर्य भूमि की चतुर्सीमा से है।
- ❑ इसका उपयोग खेत में उपस्थिति सुनिश्चित करने से है।

4:31 ...

दौलतपुरा [945553]

नाम

| | | | |
|-------------------|----------------------------|---------------------|--------|
| खसरा नंबर | 205 | क्षेत्रफल (है.) | 0.2300 |
| खसरे से अनु. दूरी | 1.65 मी. | अति.क्षेत्रफल (है.) | |
| मोबाइल नंबर | किसान का मोबाइल नंबर लिखें | | |

अन्य स्रोतों से डिजिटल क्रॉप सर्वे ⓘ

23.15453 - 77.392355 (16:31:36)

Google

मौसमी फसलें

वार्षिक फसलें

फलोउद्यान/कृषि

खसरे से दूरी -

क्षेत्र भूमि

१२ नंबर प्रिविष्टि

© राजस्व विभाग म.प्र.शासन वर्जन 6.6.2 Powered by MPSeDC



6. डिजिटल क्रॉप सर्वेक्षण में मानव एवं आधुनिक तकनीक का उपयोग

मोबाईल एप द्वारा प्राप्त डाटा

किसान

सर्वेयर (स्थानीय युवा)

सुपरवाइज़र (पटवारी)

वैरीफायर (तहसीलदार)

इंस्पेक्शन ऑफिसर

आधुनिक तकनीक से प्राप्त डाटा

सैटेलाईन इमेज (AI/ML) द्वारा संभावित फसल

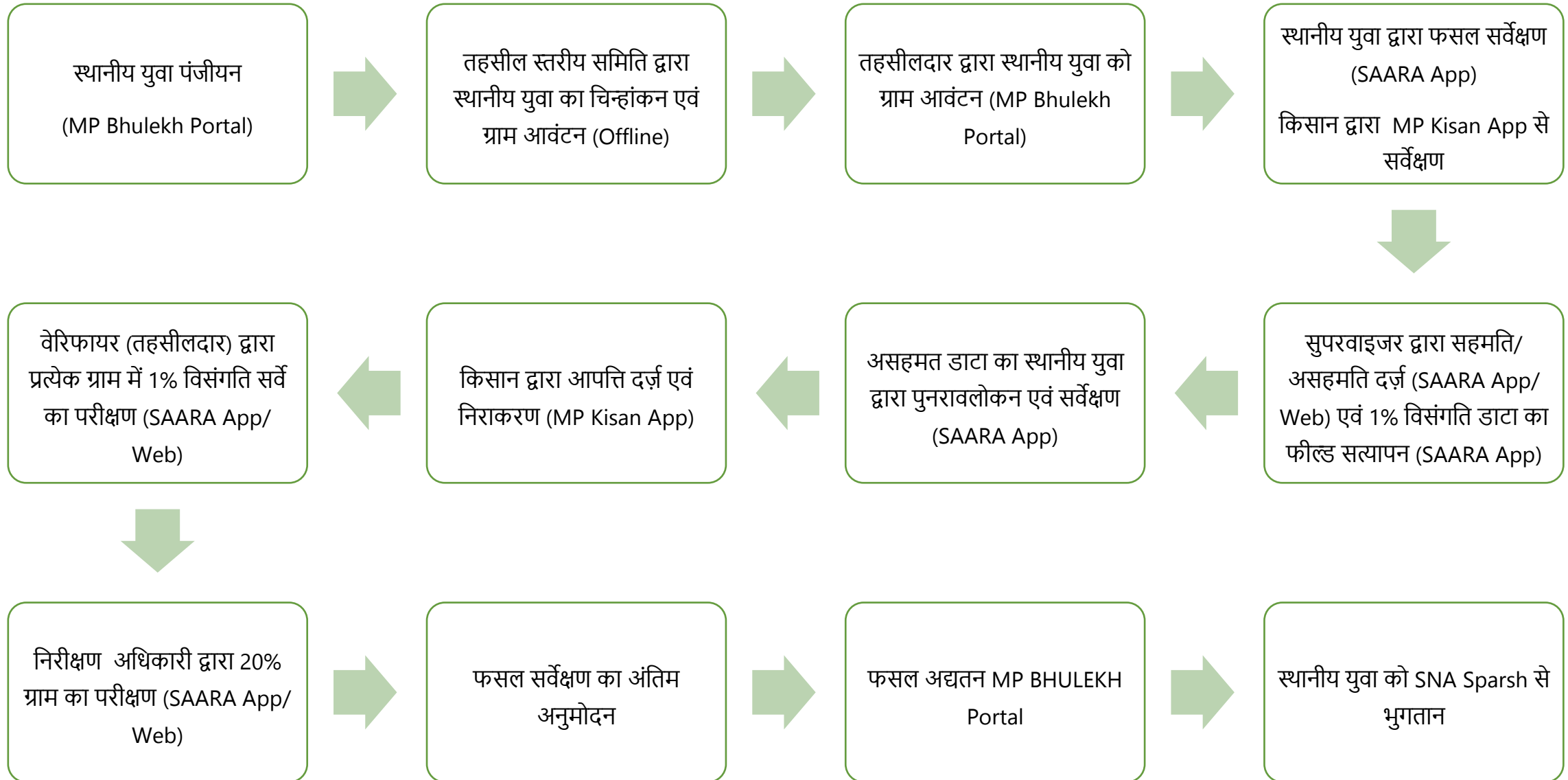
एप से लिए गए फोटो से फसल पहचान

पार्सल जियो फेंस से खेत में उपस्थिति

विसंगति – एप एवं आधुनिक तकनीक से प्राप्त डाटा की तुलना



7. डिजिटल क्रॉप सर्वेक्षण हेतु विस्तृत प्रक्रिया






7. डिजिटल क्रॉप सर्वेक्षण (रबी २०२५) की तय समय-सीमा

| बिंदु | दिनांक से | दिनांक तक |
|-------------------------------------|------------|------------------|
| सर्वेयर पंजीयन | | कार्य पूर्णता तक |
| समस्त प्रशिक्षण | | 20/01/2026 |
| किसान गिरदावरी | 21/01/2026 | 28/02/2026 |
| सर्वेयर क्रॉप सर्वे | 21/01/2026 | 28/02/2026 |
| सुपरवाइजर सत्यापन | | 05/03/2026 |
| किसान दावा/ आपत्ति | | 10/03/2026 |
| दावा/ आपत्ति निराकरण | | 15/03/2026 |
| वेरिफायर अनुमोदन | 10/03/2026 | 15/03/2026 |
| डिजिटल क्रॉप सर्वे जांच कार्य | 01/03/2026 | 15/03/2026 |
| जांच कार्य का अंतिम अनुमोदन | | 20/03/2026 |
| अंतिम डेटा भूलेख पोर्टल पर उद्यन्तं | | 31/03/2026 |

एम्.पी.भू-लेख पोर्टल के माध्यम से – स्थानीय युवा (सर्वेयर) पंजीयन



यूजर रजिस्ट्रेशन फॉर्म - स्थानीय युवा



**आयुक्त भू-अभिलेख
मध्यप्रदेश**

Commissioner of Land Records
Madhya Pradesh



HOMESEARCHREPORTSDASHBOARDGRIEVANCEDOWNLOADFAQCONTACT USLOGIN

सामान्य जन हेतु भूअभिलेख की सेवाएं
Land Records Services for Public

ग्राम नक्शा क्रय
Village Map Purchase

रिकॉर्ड सुधार पखवाड़ा
Record Correction Fortnight


भू-अभिलेख
Bhu-Abhilekh


आबादी अधिकार अभिलेख
Aabadi Adhikar Abhilekh


दृष्टि बंधक
Hypothecation


व्यपवर्तित भूमि राजस्व भुगतान
Diverted Land Revenue Payment


व्यवहार न्यायालय प्रकरण
Civil Court Case


अभिलेखागार दस्तावेज़ (स्कैन)
Record Room Document (Scan)


व्यपवर्तन सूचना
Diversion Intimation


ट्रांज़ैक्शन विवरण
Transaction Details



Login ID:

Department:

Password:

Captcha: 

Submit

Register As Public User


Register As Internal User

NEWS & ALERTS


MP Bhulekh Portal
में 'Download' टैब पर
क्लिक करें



यूजर रजिस्ट्रेशन फॉर्म - स्थानीय युवा

**आयुक्त भू-अभिलेख
मध्यप्रदेश**

Commissioner of Land Records
Madhya Pradesh

Digital India
Power To Empower

HOMESEARCHREPORTSDASHBOARDGRIEVANCEDOWNLOADFAQCONTACT USLOGIN

DOWNLOAD

+ सामान्य आवश्यकता General Requirement

+ वन संरक्षित भूमि Reserved Forest Land

+ निविदा सूची RFP

- सिस्टम की आवश्यकता System Requirement

1. यूजर रजिस्ट्रेशन फॉर्म

2. यूजर रजिस्ट्रेशन फॉर्म - स्थानीय युवा

‘यूजर रजिस्ट्रेशन फॉर्म -
स्थानीय युवा’ पर क्लिक
कर फॉर्म डाउनलोड
करके भर लें



आयुक्त भू - अभिलेख एवं बंदोबस्त
मध्यप्रदेश



User Registration Form for Local Youth in MPWebGIS Application
(To be filled in by the user for one time Registration under the MPWebGIS Web Site)

| | | | |
|--|------------------------------------|---|------------------------|
| First Name / प्रथम नाम* (आधार संख्या के अनुसार) | Middle Name / मध्य नाम | Last Name / अंतिम नाम | PHOTO* |
| ऋषि | | विश्वकर्मा | |
| Father's Name / पिता का नाम* | Gender / लिंग* | DOB / जन्म तिथि* DD-MM-YYYY | |
| जयराम विश्वकर्मा | Male | 14/10/1989 | |
| Aadhar Number / आधार संख्या* | Designation / पदनाम* | | Email ID / ई-मेल आईडी* |
| 123412341234 | Local Youth | | abcd@gmail.com |
| Mobile No / मोबाइल न.* | District / जिला* | Tehsil / तहसील* | Village / गांव* |
| 9165969310 | भोपाल | हज़ूर | अमरावत खुर्द |
| <input type="checkbox"/> सक्रिय | | <input type="checkbox"/> निष्क्रिय | |
| Signature of Local Youth / स्थानीय युवा हस्ताक्षर | Authorized Date / अधिकृत दिनांक | Authorized Officer & Designation / प्राधिकृत अधिकारी एवं पदनाम | |
| | | | |

Note / टिप्पणी:

* Marked fields are mandatory. * चिह्नित जानकारी अनिवार्य है।

Enter information based on Aadhaar. आधार के अनुसार जानकारी दर्ज करें।

विवरण भरने के अनुसार आपका फॉर्म ऐसा दिखेगा।
सारी जानकारी कन्फर्म कर लें

सर्वेयर रजिस्ट्रेशन की प्रक्रिया



1. मोज़िला फायर फॉक्स / इंटरनेट एक्सप्लोरर / गूगल क्रोम पर क्लिक करें.
2. पोर्टल ओपन करे -
<https://webgis2.mpbhulekh.gov.in>.
3. Register as internal user टैब पर क्लिक करे



आयुक्त भू-अभिलेख
मध्यप्रदेश

Commissioner of Land Records
Madhya Pradesh



- HOME
- SEARCH
- REPORTS
- DASHBOARD
- GRIEVANCE
- DOWNLOAD
- FAQ
- CONTACT US
- LOGIN

आधार नंबर (Aadhar
Number)

Verified

KYC

* Mandatory only for Bank and Local

Youth User

Motherboard Serial
No

Processor Serial No

System Serial No

GET SYSTEM INFO

व्यक्तिगत जानकारी (Personal Information)

प्रथम नाम (First Name)

Rishi

मध्य नाम (Middle
Name)

अंतिम नाम (Last
Name)

Vishwakarma

पिता नाम (Father
Name)

C/O: Jairam Vishwakarm

जन्म तिथि (Date Of
Birth) *

14-10-1989

लिंग (Gender) *

पुरुष

सर्वेयर केवाईसी की प्रक्रिया

- स्थानीय युवा रजिस्ट्रेशन करने हेतु "KYC" बटन पर क्लिक करें।
- आधार संख्या फील्ड में "आधार संख्या" दर्ज करें और OTP जेनरेट करें बटन पर क्लिक करें।



आधार नंबर (Aadhar
Number)

Verified

KYC

* Mandatory only for Bank and Local

Youth User

Motherboard Serial
No

Processor Serial No

System Serial No

GET SYSTEM INFO

व्यक्तिगत जानकारी (Personal Information)

प्रथम नाम (First Name)

Rishi

मध्य नाम (Middle
Name)

अंतिम नाम (Last
Name)

Vishwakarma

पिता नाम (Father
Name)

C/O: Jairam Vishwakarm

जन्म तिथि (Date Of
Birth) *

14-10-1989

लिंग (Gender) *

पुरुष

1. 'जमा करें' बटन पर क्लिक करने के पश्चात "व्यक्तिगत जानकारी" की सभी फील्ड की जानकारी ऑटो फिल होकर आएगी।
2. "व्यक्तिगत जानकारी" की सभी फील्ड Disable रहेगी जिसे यूजर एडिट नहीं कर पाएंगे।



Employee ID के स्थान पे अपना मोबाइल नंबर / पहचान संख्या दर्ज करे

लॉगिन (Login)

| | | | | | |
|-------------------------|--|--------------------------------|--|---|---|
| लॉगिन आईडी (Login ID) * | <input type="text" value="Local_Youth1"/> | मोबाइल न. (Mobile Number) * | <input type="text" value="8821904002"/> | कर्मचारी पहचान संख्या (ट्रेज़री के अनुसार) (Employee Id) * | <input type="text" value="APVPV2592J"/> |
| ई-मेल (Email) * | <input type="text" value="kpppp@gmail.com"/> | दस्तावेज अपलोड (File Upload) * | <input type="button" value="Choose File"/> Local Y...(1).pdf | <div>कृप्या (.pdf, .jpg, .jpeg, .png) फाइल 5 MB से ज्यादा साइज़ की फाइल अपलोड न करें।</div> | |

1. यूजर लॉगिन में लॉगिन आईडी, मोबाइल नंबर, कर्मचारी पहचान संख्या और ईमेल आईडी दर्ज करें
2. दस्तावेज अपलोड करने हेतु "choose file" बटन पर क्लिक करें और यूजर रजिस्ट्रेशन फॉर्म (Scan Copy) अपलोड करें।
3. दस्तावेज की size 5 MB से अधिक न हो



पद स्थापन(Posting Information)

| | | | | | |
|-------------------------------------|-------------------|---|--|-----------------------------------|---------------|
| यूजर प्रकार (User Type) * | Department User ▼ | Designation (पदनाम) * | Local Youth ▼ | राज्य (State) * | मध्य प्रदेश ▼ |
| कार्यग्रहण तिथि (Date Of Joining) * | 03/07/2023 | पदस्थापन जिला / मुख्यालय (Posting District / Head Office) * | नीमच ▼ --- जिला चयन करें --- नीमच सिवनी | पदस्थापन तहसील (Posting Tehsil) * | मनासा ▼ |
| पदस्थापन गांव (Posting Village) * | अखुपुर ▼ | सत्यापनकर्ता (Verifier) * | | | |



Note: इस मोबाइल नंबर का उपयोग भविष्य में लॉगिन के लिए किया जाएगा (Same mobile number will be used in future for login purpose.)



1. यूजर टाइप के Dropdown list से यूजर के प्रकार का चयन करें
2. पदनाम के Dropdown list से यूजर के पदनाम का चयन करें
3. राज्य के Dropdown list से राज्य का चयन करें
4. Calender पर क्लिक कर कार्यग्रहण तिथि का चयन करें
5. पदस्थापना जिला/मुख्यालय के Dropdown list से जिला का चयन करें
6. पदस्थापना तहसील के Dropdown list से तहसील का चयन करें
7. पदस्थापना गांव के Dropdown list से गांव का चयन करें
8. सत्यापनकर्ता के Dropdown list से सत्यापनकर्ता का चयन करें
9. Captcha दर्ज करें
10. Submit बटन पर क्लिक करें ,जिसके पश्चात ओटीपी पॉप-अप विंडो प्रदर्शित होगी

पद स्थापन(Posting Information)

| | | | | | |
|-------------------------------------|-------------------|--|---------------|-----------------------------------|---------------|
| यूजर प्रकार (User Type) * | Department User ▼ | Designation (पदनाम) | Local Youth ▼ | राज्य (State) * | मध्य प्रदेश ▼ |
| कार्यग्रहण तिथि (Date Of Joining) * | 08/06/2023 📅 | पदस्थापन जिला /मुख्यालय (Posting District / Head Office) * | उज्जैन ▼ | पदस्थापन तहसील (Posting Tehsil) * | नागदा ▼ |
| पदस्थापन गाँव (Posting Village) * | खजूरिया ▼ | सत्यापनकर्ता | | | |

68071



68071

मोबाइल नंबर वेरिफिकेशन के लिए ओ टी पी (OTP) दर्ज करें

172073|

जमा करें

पुनः ओ टी पी भेजें

Note: इस मोबाइल नंबर का उपयोग भविष्य में ल

or login purpose.)

Submit

1. मोबाइल नंबर वेरिफिकेशन के लिए (OTP) दर्ज करें, तत्पश्चात "जमा करें" बटन पर क्लिक करें।
2. OTP प्राप्त नहीं होने की स्थिति में "पुनः OTP भेजे" बटन पर क्लिक करें।



आपकी जानकारी सफलता पूर्वक जांचकर्ता के पास भेज दी गई है।

आधार नंबर (Aadhar
Number)

KYC

* Mandatory only for Bank and Local

Youth User

Motherboard Serial
No

Processor Serial No

System Serial No

GET SYSTEM INFO

व्यक्तिगत जानकारी (Personal Information)

प्रथम नाम (First Name)

मध्य नाम (Middle
Name)

अंतिम नाम (Last
Name)

पिता नाम (Father
Name)


जन्म तिथि (Date Of
Birth) *

लिंग (Gender) *


---लिंग चयन करें---



1. जमा करें बटन पर क्लिक करने के पश्चात "आपकी जानकारी सफलतापूर्वक जांचकर्ता के पास भेज दी गई है" प्रदर्शित होगा।




स्थानीय युवा का चिन्हांकन



तहसील स्तरीय समिति द्वारा
ऑफलाइन किया जायेगा




तहसीलदार





एवं ग्राम आवंटन

<https://webgis2.mpbhulekh.gov.in/>

चिन्हित स्थानिय युवाओ मे से अनुमोदित युवाओ
को ग्राम आवंटन पोर्टल के माध्यम से तहसीलदार
के द्वार लॉगिन कर अद्यतन किये जायेंगे ।



एम्.पी भू-लेख पोर्टल के माध्यम से –
तहसीलदार द्वारा चिन्हित स्थानीय युवा को ग्राम आवंटन





आयुक्त भू-अभिलेख
मध्य प्रदेश

Commissioner of Land Records
Madhya Pradesh

HOME SEARCH REPORTS DASHBOARD GRIEVANCE DOWNLOAD FAQ CONTACT US LOGIN

सामान्य जन हेतु भू-अभिलेख की सेवाएं
Land Records Services for Public

ग्राम नक्शा क्रय
Village Map Purchase

रिकॉर्ड सुधार पखवाड़ा
Record Correction Fortnight

भू-अभिलेख
Bhu-Abhilekh

आबादी अधिकार अभिलेख
Aabadi Adhikar Abhilekh

हट्टि बंधक
Hypothecation

व्यवर्तित भूमि राजस्व भुगतान
Diverted Land Revenue Payment

व्यवहार न्यायालय प्रकरण
Civil Court Case

अभिलेखागार दस्तावेज़ (स्कैन)
Record Room Document (Scan)

व्यवर्तन सूचना
Diversion Intimation

ट्रांज़ेक्शन विवरण
Transaction Details

भू-भाग नक्शा
Land Parcel Map

भूमि बंधक
Land Mortgage

कृषि भूमि राजस्व भुगतान
Agri. Land Revenue Payment

RCMS आर्डर
RCMS Order

Login ID: VID_PAT3

Department: Departmental User

With System ☐ With OTP ☒

Password:

Captcha: 13764

Forgot Password

Submit

Register As Public User Register As Internal User

NEWS & ALERTS

स्वयं, MP-KISAN एप क माध्यम से
गिरदावरी कर सकेंगे। भूमि स्वामी अपनी
भू-अधिकार पुस्तिका IT Center / LSK /
ऑनलाइन के माध्यम से

- स्थानीय युवा उपयोगकर्ता के सत्यापन अनुरोध को तहसीलदार उपयोगकर्ता द्वारा किया जाएगा
- अधिकृत तहसीलदार उपयोगकर्ता को वेबजीआईएस पोर्टल में लॉग इन करना होगा
- मोज़िला फायर फॉक्स / इंटरनेट एक्सप्लोरर / गूगल क्रोम पर क्लिक करें।
- आवेदन का यूआरएल <https://webgis2.mpbhulekh.gov.in> दर्ज करें, नीचे दिखाई गई लॉगिन विंडो प्रदर्शित होगी। • पटवारी उपयोगकर्ता अपना वैध "उपयोगकर्ता नाम" (उपयोगकर्ता) और "पासवर्ड" (पासवर्ड) दर्ज करता है।
- ड्रॉप डाउन से "विभाग" चुनें।
- चेक्का भरे"।
- सबमिट बटन पर क्लिक करें।



webgisqc.co.in/mpbhulekh.do

HelpDesk NO.(9.45AM-6.15PM) : 18002030311(Toll Free), 0755-4157902, 0755-4157903

E-MAIL : support[dot]gis[at]begl[dot]org[dot]in

आयुक्त भू-अभिलेख
मध्यप्रदेश

Commissioner of Land Records
Madhya Pradesh

HOME SEARCH REPORTS DASHBOARD GRIEVANCE DOWNLOAD FAQ CONTACT US

नियंत्रण-पटल > स्वागत, Neetesh (Tehsildar) | लॉगिन डिटेल | लॉगआउट | पासवर्ड बदलें | प्रोफाइल देखें | की बोर्ड हिंदी (मंगल) ▾

Tehsildar नियंत्रण-पटल

| | | | | |
|--|---|--|---|---|
| अधिकार अभिलेख प्रतिलिपि Adhikar Abhilekh Copy | भू-अभिलेख प्रतिलिपि Copy Of Land Records Light | भू-अभिलेख प्रतिलिपि डाउनलोड Copy Of Land Records Download Light | डेटा अद्यतन / सुधार Data Updation / Correction | शिकायत/सुझाव Grievance/Feedback |
| रिपोर्ट Report | स्वामित्व प्रकार सुधार Ownership Type Correction | डिमांड नोट (व्यपवर्तित भूमि) Demand Note(diverted) | भू-स्वामी सुधार Owner Correction | मजरा टोला, ग्राम, तहसील, ज़िला निर्माण Majra Tola, Gram, Tehsil, Jila Nirman |
| आवेदन रद्द करना Reject Request | खोजें (CLR सं/ आवेदन सं) Search (CLR No/Req No) | सी .एल. आर से पीडीएफ Download Pdf From CLR | प्रोफाइल अपडेट आवेदन Profile Update Request | अधिकार अभिलेख डाउनलोड Adhikar Abhilekh Download |
| भूमि बंधक(Bank) Land Mortgage(Bank) | अधिकार अभिलेख सुधार Adhikar Abhilekh Correction | उपयोगकर्ता प्रबंधन User Management | मजरा टोला 1 Majra Tola 1 | खसरा डाटा सुधार Khasra Data Correction |
| आदेश अनुपालन Order Compliance | समग्र संख्या लिंकिंग Samagra Id Linking | राजस्व ग्राम निर्माण Revenue Village Formation | सीमांकन Demarcation | मजरा टोला 2 Majra Tola 2 |
| संभावित शासकीय भूमि अतिक्रमित Probable Govt Land Encroached | भूमि बंधक(Public) Land Mortgage(Public) | डायवर्सन(FAQ) Diversion(FAQ) | | |

1. लॉगिन आईडी, पासवर्ड एवं कैप्चा दर्ज करें और सबमिट बटन पर क्लिक करें |
2. विंडो प्रदर्शित होगी



VERIFIER'S BUCKET

प्राप्त आवेदन(4)

भेजे गए आवेदन(0)

अनुमोदित(1)

निरस्त(0)

10 ▼ दिखाइये

खोजें

| लॉगिन | उपयोगकर्ता | कर्मचारी पहचान संख्या | मोबाइल नम्बर | ई-मेल | पदस्थापन जिला | पदस्थापन तहसील | पदनाम | निर्मित दिनांक | फाइल देखें |
|---------------------|--------------------|-----------------------|--------------|------------------------------|---------------|----------------|-------------|----------------|------------|
| Jitendrakushwah1998 | Jitendra Kushwah | 691066517389 | 9993320638 | jitendracomputer07@gmail.com | शिवपुरी | कोलारस | Local Youth | 10/07/2024 | देखें |
| 6261348804 | Chhatra Pal Gurjar | 730290076910 | 6261348804 | chhatrapalgurjar96@gmail.com | शिवपुरी | कोलारस | Local Youth | 10/07/2024 | देखें |
| 267645630014 | Pavan Jatav | CBJPJ8806K | 9174132513 | pc.pavanjatavsvp@gmail.com | शिवपुरी | कोलारस | Local Youth | 04/07/2024 | देखें |
| 267645630013 | Ajay Jatav | CBKPJ4272Q | 6269144948 | ajayjatav96337@gmail.com | शिवपुरी | कोलारस | Local Youth | 04/07/2024 | देखें |

पिछला

अगला

APPROVER'S BUCKET


प्राप्त आवेदन(0)

अनुमोदित(1)

निरस्त(0)

1. **Verifier Bucket** के प्राप्त आवेदन में एक प्रदर्शित होंगे
2. जिसमें लॉगिन आईडी, उपयोगकर्ता कर्मचारी पहचान संख्या, मोबाइल नंबर, ईमेल, पदस्थापना जिला, पदस्थापना तहसील, पदनाम एवं निर्मित दिनांक प्रदर्शित होंगे
3. अपलोड दस्तावेद देखने हेतु "देखें " बटन पर क्लिक करें
4. **Approval** करने हेतु लॉगिन आईडी पर क्लिक करें
5. निम्नलिखित विंडो प्रदर्शित होगी



| | | | | | |
|-----------------------|--|-----------------------|--|---|--|
| Processor Serial No | | दस्तावेज | | पक्ष | |
| Motherboard Serial No | | फोटो | |  | |
| System Serial No | | Processor Serial No | | | |
| सत्यापनकर्ता टिप्पणी | | Motherboard Serial No | | | |
| | | System Serial No | | | |
| | | जांचकर्ता टिप्पणी | | PKJ | |

उपयोगकर्ता स्थान विवरण

| वर्तमान स्थान | | | | | अद्यतन पश्चात स्थान | | | | | | |
|---------------|-------|-------------|--------------|------|---------------------|-------|-------------|--------------|------|----------------|---------------------|
| जिला | तहसील | रा. नि. मं. | पटवारी हल्का | गाँव | जिला | तहसील | रा. नि. मं. | पटवारी हल्का | गाँव | निर्मित दिनांक | स्थान संशोधित विवरण |
| | | | | | | | | | | | |

अनुमोदन हेतु भेजेंस्थान जोड़ेनिरस्त करें

1. आपके द्वारा प्रविष्टि का चयन करने के बाद निम्नलिखित विंडो दिखाई देगी जिसके पश्चात एक पॉप-अप विंडो प्रदर्शित होगी जिसमें उपयोगकर्ता विवरण हेतु वर्तमान विवरण और अद्यतन पश्चात विवरण टेबल प्रदर्शित होगी |
2. अद्यतन पश्चात विवरण टेबल आवेदन का प्रकार "New USER Request " प्रदर्शित होगा एवं अपलोड दस्तावेज देखने हेतु "देखें" बटन पर क्लिक करें |
3. उपयोगकर्ता स्थान विवरण में लोकल युथ न्यू यूजर के लिए वर्तमान पश्चात और अद्यतन पश्चात दोनों टेबल ब्लैंक प्रदर्शित होगी |
4. स्थान जोड़ने हेतु "स्थान जोड़े" बटन पर क्लिक करें |



- ☐ Dropdown list से जिला.तहसील,रा.नि.म. एवं पटवारी का चयन करें |
 1. जिसके पश्चात बायीं ओर (Left Side) टेबल में गांव प्रदर्शित होंगे |
 2. गांव का चयन करें
- ☐ बटन पर क्लिक कर गांव जोड़े, तत्पश्चात दायीं ओर (Right Side) टेबल में गांव प्रदर्शित होंगे |
- ☐ गांव गलत जुड़ने को स्थिति में गांव का चयन करें !
- ☐ बटन पर क्लिक कर गांव हटाए जिसके पश्चात "जोड़े" बटन पर क्लिक करें |



जोड़े गए स्थान

| वर्तमान स्थान | | | | | |
|---------------|-------|-------------|--------------|------|----------------|
| जिला | तहसील | रा. नि. मं. | पटवारी हल्का | गाँव | निर्मित दिनांक |

| अद्यतन पश्चात स्थान | | | | | | |
|--------------------------|-----------|----------|-------------|--------------|-----------------|----------------|
| <input type="checkbox"/> | जिला | तहसील | रा. नि. मं. | पटवारी हल्का | गाँव | निर्मित दिनांक |
| <input type="checkbox"/> | 18-उज्जैन | 07-नागदा | 01-नागदा | 10-झांझाखेडी | 037- खजूरिया | 16/06/2023 |

दस्तावेज अपलोड (File Upload)*

Choose File

Local ...m.pdf

कृपया (.pdf, .jpg, .jpeg, .png) फाइल 5 MB से ज्यादा साइज़ की फाइल अपलोड न करें।

अनुमोदन हेतु भेजें

अनावंटित करें

- ☐ 1. जोड़े बटन पर क्लिक करने के पश्चात जोड़े गए स्थान "अद्यतन पश्चात स्थान " टेबल में प्रदर्शित होंगे।
- ☐ 2. दस्तावेज अपलोड करने हेतु "choose file" बटन पर क्लिक करें और (.pdf, .jpg, .jpeg, .png) फाइल 5 MB से ज्यादा साइज़ की फाइल अपलोड न करें।



जोड़े गए स्थान

webgisqc.co.in says

उपयोगकर्ता को अनुमोदन के लिए सफलतापूर्वक भेज दिया गया है।

User has been sent successfully for approval

OK

वर्तमान स्थान

| जिला | तहसील | रा. नि. मं. | पटवारी हल्का |
|------|-------|-------------|--------------|
|------|-------|-------------|--------------|

| का | गाँव | निर्मित दिनांक |
|--------------------------|--|----------------------------|
| <input type="checkbox"/> | 18-उज्जैन 07-नागदा 01-नागदा 10-झांझाखेडी | 037- खजूरिया 16/06/2023 |

दस्तावेज अपलोड (File Upload)*

Choose File

Local ...m.pdf


कृपया (.pdf, .jpg, .jpeg, .png) फाइल 5 MB से ज्यादा साइज़ की फाइल अपलोड न करें।

अनुमोदन हेतु भेजें

अनावंटित करें


- ☐ 'अनुमोदन हेतु भेजे' बटन पर क्लिक करने के पश्चात एक पॉप-अप प्रदर्शित होगा जिसमें "उपयोगकर्ता को अनुमोदन के लिए सफलतापूर्वक भेज दिया गया है" प्रदर्शित होगा।
- ☐ "OK" बटन पर क्लिक करें।





आयुक्त भू-अभिलेख
मध्यप्रदेश

Commissioner of Land Records
Madhya Pradesh



HOMESEARCHREPORTSDASHBOARDGRIEVANCEDOWNLOADFAQCONTACT US

नियंत्रण-पटल > स्वागत, jeetendra (Tehsildar) | लॉगिन डिटेल | लॉगआउट | पासवर्ड बदलें | प्रोफाइल देखें | की बोर्ड हिंदी (मंगल) v

संशोधित उपयोगकर्ता स्थान जोड़ें

VERIFIER'S BUCKET

प्राप्त आवेदन(7)

भेजे गए आवेदन(0)

अनुमोदित(26)

निरस्त(5)

10 दिखाइये

खोजें

| लॉगिन | उपयोगकर्ता | कर्मचारी पहचान संख्या | मोबाइल नम्बर | ई-मेल | पदस्थापन जिला | पदस्थापन तहसील | पदनाम | संशोधित दिनांक | फाइल देखें |
|--------------|-------------------|-----------------------|--------------|-----------------|---------------|----------------|-------------|----------------|------------|
| Local_Youth1 | Rishi Vishwakarma | APVPV2592J | 8821904002 | kpppp@gmail.com | उज्जैन | नागदा | Local Youth | 16/06/2023 | देखें |
| LY06 | Rishi Vishwakarma | APVPV | 9755661711 | kkoo@gmail.com | उज्जैन | नागदा | Local Youth | 15/06/2023 | देखें |
| 1234 | Kapil Kumar Dubey | 9876 | 1234987654 | ah@gmail.com | उज्जैन | खाचरोद | Local Youth | 14/06/2023 | देखें |
| fdgbf | fdghgh | fvbvf | 4654656754 | fdgffd@fghj.nbv | उज्जैन | खाचरोद | Local Youth | 08/06/2023 | देखें |

4 में से 1 से 4 तक

पिछला अगला

APPROVER'S BUCKET

प्राप्त आवेदन(4)


अनुमोदित(14)

निरस्त(5)

- लॉगिन करने के बाद Approver's Bucket के प्राप्त आवेदन में एक प्रदर्शित होंगे ।
- जिसमें लॉगिन आईडी, उपयोगकर्ता पहचान संख्या, मोबाइल नंबर, ईमेल, पदस्थापना जिला, पदस्थापना तहसील, पदनाम एवं निर्मित दिनांक प्रदर्शित होंगे ।
- अपलोड दस्तावेज़ देखने हेतु "देखें " बटन पर क्लिक करें ।
- अनुमोदन करने हेतु लॉगिन आईडी पर क्लिक करें ।



उपयोगकर्ता विवरण

| वर्तमान विवरण | | अद्यतन पश्चात विवरण | |
|-----------------------|--|-----------------------|---|
| नाम | | नाम | Rishi Vishwakarma |
| पिता का नाम | | पिता का नाम | C/O: Jairam Vishwakarma |
| लॉगिन आईडी. | | लॉगिन आईडी. | Local_Youth1 |
| कर्मचारी पहचान संख्या | | कर्मचारी पहचान संख्या | APVPV2592J |
| पदनाम | | पदनाम | Local Youth |
| मोबाइल नंबर | | मोबाइल नंबर | 8821904002 |
| ईमेल आईडी | | ईमेल आईडी | kpppp@gmail.com |
| जिला | | जिला | उज्जैन |
| तहसील | | तहसील | नागदा |
| लिंग | | लिंग | पुरुष |
| जन्म तिथि | | जन्म तिथि | 14-10-1989 |
| कार्यग्रहण तिथि | | कार्यग्रहण तिथि | 08-06-2023 |
| आवेदन प्रकार | | आवेदन प्रकार | New User Request |
| उपयोगकर्ता स्थिति | | उपयोगकर्ता स्थिति | सक्रिय |
| दस्तावेज | | दस्तावेज | देखें |
| Processor Serial No | | फोटो |  |
| Motherboard Serial No | | Processor Serial No | |
| System Serial No | | Motherboard Serial No | |
| जांचकर्ता टिप्पणी | | System Serial No | |
| | | सत्यापनकर्ता टिप्पणी | |

उपयोगकर्ता स्थान विवरण

| वर्तमान स्थान | | | | | अद्यतन पश्चात स्थान | | |
|---------------|----------|------------|--------------|-------------|---------------------|-------|------------|
| जिला | तहसील | रा. नि. म. | पटवारी हल्का | गाँव | जिला | तहसील | रा. नि. म. |
| | | | | | | | |
| 18-उज्जैन | 07-नागदा | 01-नागदा | 10-झांझाखेडी | 037-खजूरिया | 16/06/2023 | | |

निरस्त करें

अनुमोदित करें

1. जिसके पश्चात एक पॉप-अप विंडो प्रदर्शित होगी जिसमें उपयोगकर्ता विवरण हेतु वर्तमान विवरण और अद्यतन पश्चात विवरण टेबल प्रदर्शित होगी।
2. अद्यतन पश्चात विवरण टेबल आवेदन का प्रकार "New USER Request" प्रदर्शित होगा एवं अपलोड दस्तावेज देखने हेतु "देखें" बटन पर क्लिक करें।
3. उपयोगकर्ता स्थान विवरण में लोकल युथ न्यू यूजर के लिए वर्तमान पश्चात और अद्यतन पश्चात दोनों टेबल प्रदर्शित होगी।
4. अनुमोदित करने हेतु "अनुमोदित करें" बटन पर क्लिक करें या आवेदन सही नहीं होने की स्थिति में "निरस्त करें" बटन पर क्लिक करें।



AM-6PM) : 0255-4291604, 0255-4280

वर्तमान स्थान

सफलता पूर्वक अनुमोदन कर दिया गया।

OK

System Serial No

जांचकर्ता टिप्पणी

Processor Serial No

Motherboard Serial No

System Serial No

सत्यापनकर्ता टिप्पणी

उपकरण स्थान विवरण

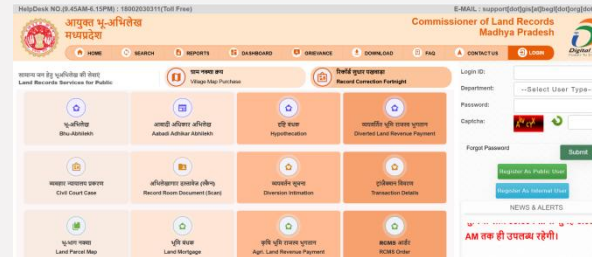
| वर्तमान स्थान | | | | | अद्यतन पश्चात स्थान | | | | | | |
|---------------|----------|-------------|--------------|-------------|---------------------|--------------------|-------------|--------------|------|----------------|---------------------|
| जिला | तहसील | रा. नि. मं. | पटवारी हल्का | गाँव | जिला | तहसील | रा. नि. मं. | पटवारी हल्का | गाँव | निर्मित दिनांक | स्थान संशोधित विवरण |
| 18-उज्जैन | 07-नागदा | 01-नागदा | 10-झांझखेडी | 037-खजूरीया | 16/06/2023 | New Added Location | | | | | |

निरस्त करें

अनुमोदित करें

1. "अनुमोदित करें" बटन पर क्लिक करने के पश्चात एक पॉप-अप विंडो प्रदर्शित होगा जिसमें "सफलतापूर्वक अनुमोदन कर दिया गया है" प्रदर्शित होगा।
2. "OK" बटन पर क्लिक करें।

एम.पी किसान एप के माध्यम से – किसान द्वारा डिजिटल फसल सर्वेक्षण की प्रक्रिया

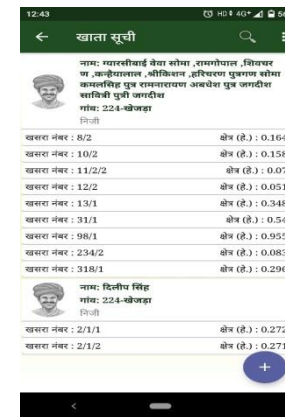


किसान द्वारा फसल सर्वेक्षण की प्रक्रिया



MP Kisan App
MAP-IT, Dept of Science ...

Open



गुगल प्ले स्टोर पर "MP Kisan app" डाउनलोड कर ओटीपी के माध्यम से पंजीयन किया जा सकता है।

एमपी किसान एप में लॉगिन करने के उपरांत फसल स्व-घोषणा ऑप्शन पर क्लिक कर अपने खाते को जोड़ा जा सकता है।

खाता जोड़ने हेतु प्लस बटन पर क्लिक कर जिला/तहसील/ग्राम/खसरा आदि का चयन कर एक या अधिक खातों को जोड़ा जा सकता है।


खाता जोड़ने के उपरांत खाते के समस्त खसरा की जानकारी एप में उपलब्ध होगी।

App के माध्यम से खेत पर उपस्थित होकर फसल का फोटो खींच कर डाटा अपलोड करना



एम.पी किसान एप प्रथम स्क्रीन

- गूगल प्ले स्टोर से एम.पी किसान एप डाउनलोड / इनस्टॉल करें





एम.पी किसान एप लॉग इन स्क्रीन



- लॉग इन के बटन पर क्लिक करने के बाद यह चार विकल्प दिखाई देंगे



कृषक लॉगिन पर क्लिक करके किसान लॉगिन कर सकते हैं |



एम.पी किसान एप पंजीकरण स्क्रीन

12:02

MP किसान एप लॉग इन

किसान उपयोगकर्ता लॉग इन

यदि आप नए उपयोगकर्ता हैं तो हम सत्यापन के लिए इस नंबर पर ओ टी पी भेजेंगे !

मोबाइल नंबर
9425079024

ईमेल
test@gmail.com

आगे बढ़ें

सोलर पम्प सीमांक मृदा उर्वरकता

राजस्व विभाग म प्र वर्जन 2.3 Powered by MPSeDC

12:03

ओ टी पी

आपके मोबाइल नंबर / ईमेल पर ओटीपी भेज दिया गया है !

(कृपया ओ टी पी दर्ज करें !)

ओ टी पी

00:01:56

जमा करें

- यह एम.पी किसान एप की पंजीकरण स्क्रीन हैं
- यदि किसान मोबाइल एप में किसान उपयोगकर्ता का पंजीकरण नहीं है तो वह मोबाइल नंबर और ईमेल आइडी दर्ज करेगा, उसके बाद आगे बढ़ें पर क्लिक करेगा
- जिसके उपरांत मोबाइल नंबर पर OTP प्राप्त होगा



उपयोगकर्ता पंजीकरण स्क्रीन

12:03

← उपयोगकर्ता पंजीयन

नाम

umesh

मोबाइल नंबर

9977890188

जिला

10-सागर

तहसील

सागर

हल्का

काँचरी

ग्राम

काँचरी

ईमेल

umesh760@gmail.com

आपकी सेल्फी

पंजीयन करें

12:03

← उपयोगकर्ता पंजीयन

10-सागर

तहसील

सागर

हल्का

काँचरी

ग्राम

काँचरी

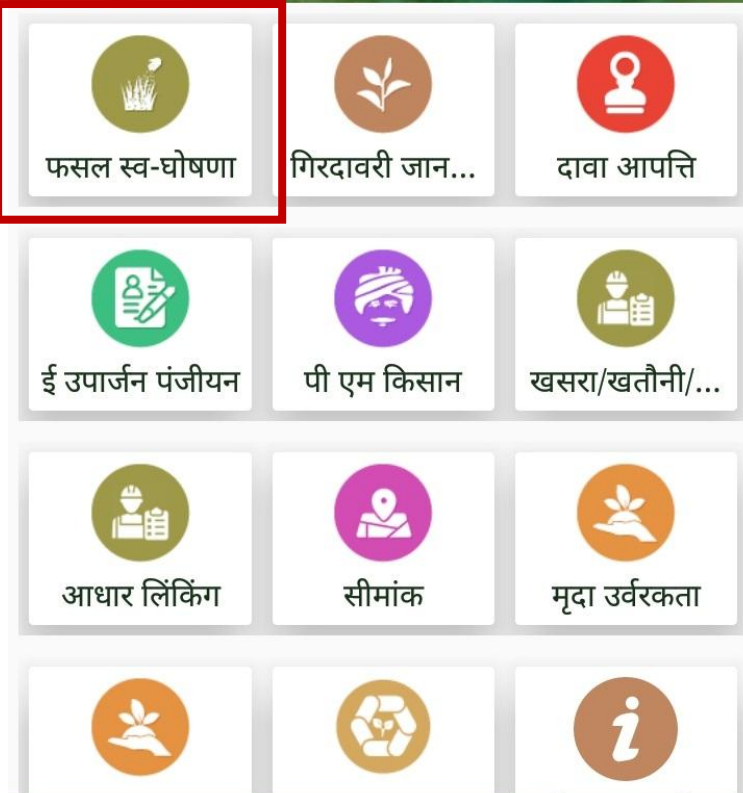
ईमेल

umesh760@gmail.com

आपकी सेल्फी

पंजीयन करें

- उपयोगकर्ता पंजीकरण में उपयोगकर्ता का नाम, मोबाइल नंबर, जिला, तहसील, हल्का, ग्राम, ईमेल और स्वयं की सेल्फी दर्ज करेगा उसके बाद पंजीकरण पर क्लिक करेगा



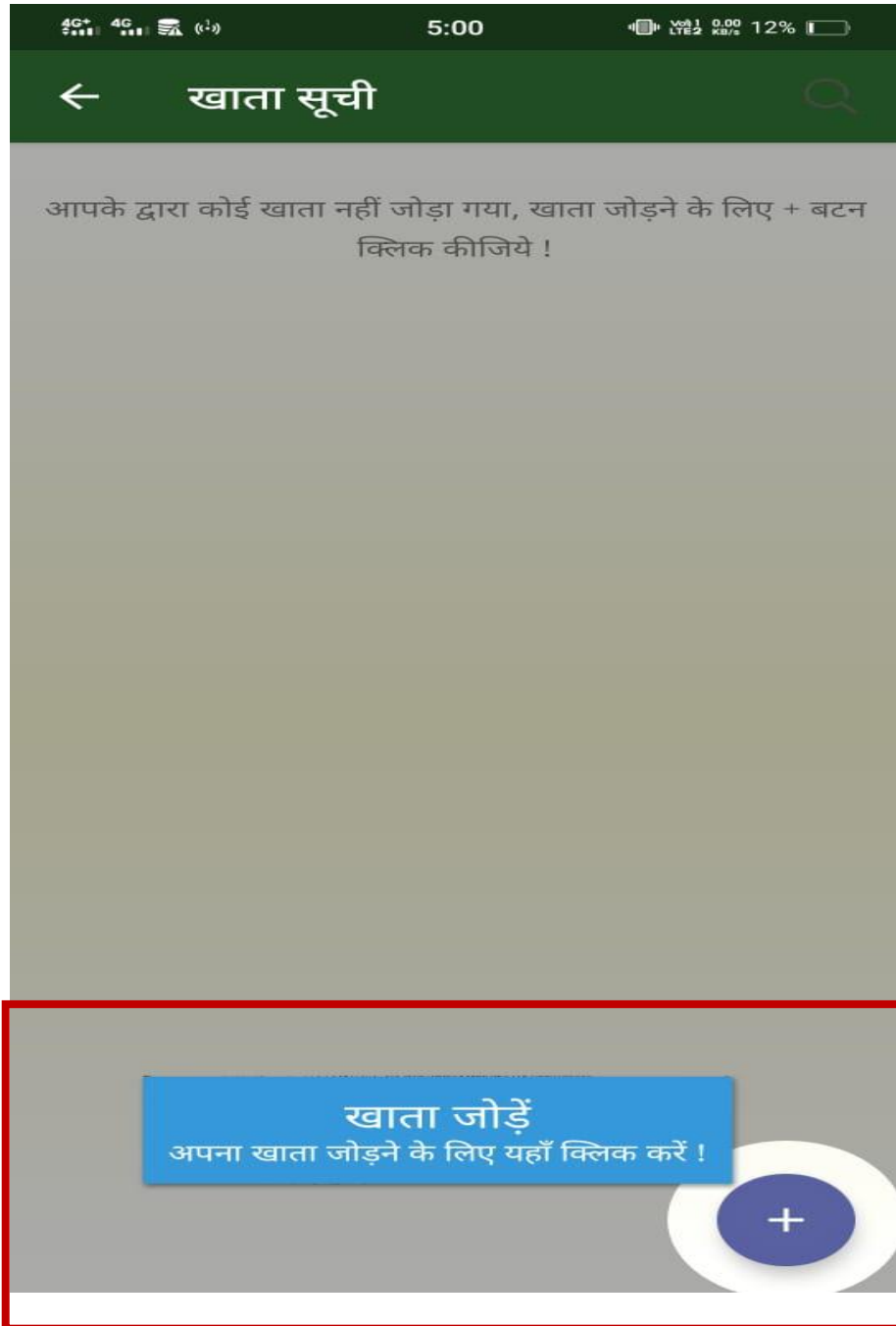
एम.पी किसान एप मुख्य स्क्रीन



- फसल दर्ज करने हेतु फसल स्व- घोषणा पर क्लिक करें |



एम.पी किसान एप खाता सूची स्क्रीन



- जिस खाते का फसल सर्वेक्षण किया जाना है उसे जोड़ने के लिए खाता जोड़े (+) बटन पर क्लिक करेंगे ।



एम.पी किसान एप खाता जोड़े स्क्रीन

12:43 HD 4G+ 56%

← खाता/खसरा जोड़ें

मोबाइल नंबर
9977890188

जिला
06-गुना

तहसील चुनें

हल्का चुनें

ग्राम चुनें

खाता/खसरा चुनें

जमा करें

खाता जोड़े हेतु प्लस बटन पर क्लिक करने के उपरांत,

- जिला चुनें
- तहसील चुनें
- हल्का चुनें
- ग्राम चुनें
- खसरा चुनें और जमा करें बटन पर क्लिक करेंगे

यहाँ किसान को वही खाते दिखेंगे जो उसके मोबाइल से

लिंकड है फार्मर रजिस्ट्री के जरिये।



12:43 HD 4G+ 56%

← खाता सूची 🔍 ⋮


नाम: ग्यारसीबाई वेवा सोमा ,रामगोपाल ,शिवचरण ,कन्हैयालाल ,श्रीकिशन ,हरिचरण पुत्रगण सोमा कमलसिंह पुत्र रामनारायण अबधेश पुत्र जगदीश सावित्री पुत्री जगदीश
गांव: 224-खेजड़ा
निजी

| | | |
|--------------------|-----------------------|--|
| खसरा नंबर : 8/2 | क्षेत्र (हे.) : 0.164 | |
| खसरा नंबर : 10/2 | क्षेत्र (हे.) : 0.158 | |
| खसरा नंबर : 11/2/2 | क्षेत्र (हे.) : 0.07 | |
| खसरा नंबर : 12/2 | क्षेत्र (हे.) : 0.051 | |
| खसरा नंबर : 13/1 | क्षेत्र (हे.) : 0.348 | |
| खसरा नंबर : 31/1 | क्षेत्र (हे.) : 0.54 | |
| खसरा नंबर : 98/1 | क्षेत्र (हे.) : 0.955 | |
| खसरा नंबर : 234/2 | क्षेत्र (हे.) : 0.083 | |
| खसरा नंबर : 318/1 | क्षेत्र (हे.) : 0.296 | |


नाम: दिलीप सिंह
गांव: 224-खेजड़ा
निजी

| | | |
|-------------------|-----------------------|--|
| खसरा नंबर : 2/1/1 | क्षेत्र (हे.) : 0.272 | |
| खसरा नंबर : 2/1/2 | क्षेत्र (हे.) : 0.271 | |

+

एम.पी किसान एप खाता सूची स्क्रीन

- खसरा से संबद्ध खाता के सभी सर्वे नंबर उपलब्ध होंगे ।
- सर्वे नंबर के साथ **रंग दर्शाया गया** है
- **पीला** (जानकारी भरी जा चुकी है किन्तु अपलोड हेतु शेष)
- **लाल** (जानकारी भरना शेष है)
- **हरा** (अपलोड किया गया सर्वे नंबर)



- सर्वे नंबर पर क्लिक करते ही , फसल सूची की स्क्रीन उपलब्ध होगी जहां मोबाइल नंबर भर सकते हैं तथा मौसमी फसलें, वार्षिक फसलें, अन्य प्रिविष्टि दे सकते हैं ।
- मौसमी फसलें पर क्लिक कर आगामी कार्यवाही की जाएगी ।



एम.पी किसान एप फसल जोड़ें स्क्रीन

14:23 4G

फसल जोड़ें

एकल फसल मिश्रित फसल

| | | |
|-----------------------|---------------|--|
| शेष क्षेत्र (है.) | 0.18 | |
| फसल का नाम चुनें | | |
| - अथवा - | | |
| फसल का नाम.. | फसल की विधि.. | |
| फसल की किस्म.. | सिंचाई व्यव.. | |
| बुआई का क्षेत्र (है.) | 0.18 | |

जोड़ें

खसरा नंबर 103/3/1 से आपकी दूरी लगभग 71.889 KM है
कृपया फसल की जानकारी खेत पर जाकर भरें और फोटो सहित

- स्क्रीन अनुसार एकल या मिश्रित फसल की जानकारी भर सकते हैं।
- फसल का नाम, विधि, किस्म तथा सिंचाई व्यवस्था का विवरण दें।


एम.पी किसान एप फसल जोड़ें स्क्रीन



15:02 100% 4G

फसल जोड़ें

एकल फसल मिश्रित फसल

शेष क्षेत्र (है.) 0.18 

फसल का नाम चुनें

- अथवा -

गेहूँ - चना

फसल की विधि.. फसल की किस्म..


सिंचाई व्यवस्था चुनें

बुआई का क्षेत्र (है.) 0.18

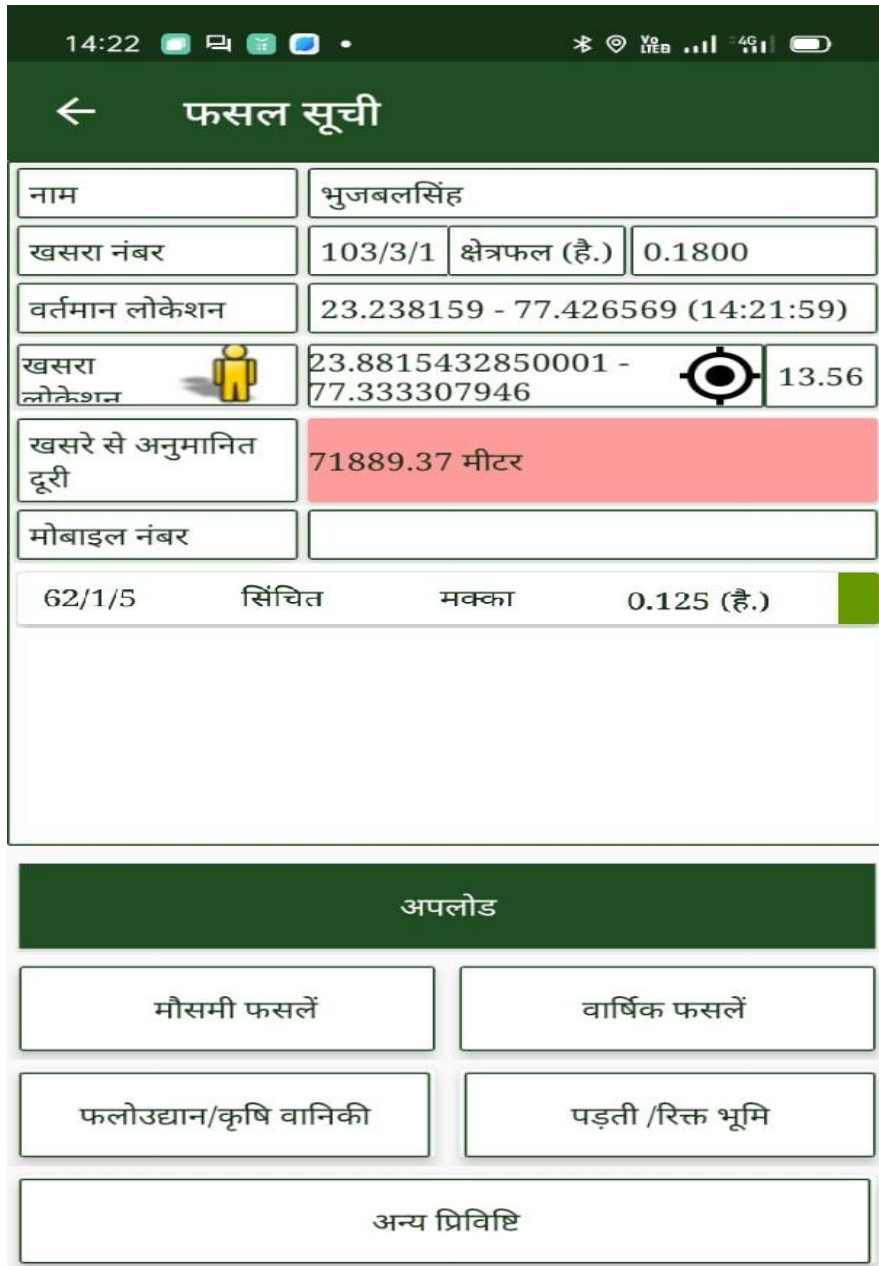
50 (गेहूँ)-50 (चना)

जोड़ें

खसरा नंबर 103/3/1 से आपकी दूरी लगभग 71.89 KM है
कृपया फसल की जानकारी खेत पर जाकर भरें



- इसी प्रकार अगर मिश्रित फसल बोई है तो मिश्रित फसल की जानकारी भरें।
- फसल का नाम, विधि, किस्म तथा सिंचाई व्यवस्था का विवरण दें।
- फसल की फोटो क्लिक करें।



- भरे हुए फसल की जानकारी इस प्रकार प्रदर्शित होगी!
- अपलोड बटन पर क्लिक कर गिरदवारी भरने की जानकारी पूर्ण कर सकते हैं!



एम.पी किसान एप खसरे में विसंगति स्क्रीन

- अगर खसरे की लोकेशन सॅटलाइट द्वारा दी गयी लोकेशन से भिन्न है तो हाँ या न का विकल्प चुन सकते है!

7:59 61.46 KB/s 4G+ 42%

← फसल सूची

| | | | |
|-----------------------|----------------------------------|-----------------|--------|
| नाम | चमरू पिता बैजनाथ पटेल | | |
| खसरा नंबर | 390/2 | क्षेत्रफल (हे.) | 0.8380 |
| वर्तमान लोकेशन | 25.850829 - 78.350246 (19:59:16) | | |
| खसरा लोकेशन | 23.055368 - 81.70913 | | 3.79 |
| खसरे से अनुमानित दूरी | 460153.0 मीटर | | |
| मोबाइल नंबर | | | |

खसरे में विसंगति

क्या आपके खसरे की लोकेशन दी गई लोकेशन से भिन्न है ?

☐ हाँ ☐ नहीं

विसंगति का प्रकार चुने

नोट :
यदि सैटेलाइट द्वारा दी गई खसरे की लोकेशन आपके खेत की लोकेशन(स्थान) से भिन्न है तो कृपया खेत पर जाकर अपने खेत की नवीन लोकेशन(स्थान) को सुरक्षित करने हेतु सबमिट बटन पर क्लिक करें।

जमा करें

← ○ ≡



- खसरे में विसंगति में हॉ या न का चयन करने पर कुछ इस प्रकार मैसेज प्रदर्शित होगा



एम.पी किसान एप खाते वार सूची स्क्रीन

6:00 29%

← खाता सूची

| | |
|--|--|
|  | नाम: जगन्नाथ गांव: 205-हबीबगंज निजी |
| खसरा नंबर : 1/3 | क्षेत्र (हे.) : 0.55 |
|  | नाम: जयेन्द्रसींग गांव: 004-खैराई निजी |
| खसरा नंबर : 104 | क्षेत्र (हे.) : 0.11 |
| खसरा नंबर : 114 | क्षेत्र (हे.) : 0.18 |
| खसरा नंबर : 210 | क्षेत्र (हे.) : 1.87 |
| खसरा नंबर : 234 | क्षेत्र (हे.) : 0.5 |
| खसरा नंबर : 246 | क्षेत्र (हे.) : 0.07 |
| खसरा नंबर : 275 | क्षेत्र (हे.) : 0.04 |
| खसरा नंबर : 285 | क्षेत्र (हे.) : 0.05 |
| खसरा नंबर : 436/1 | क्षेत्र (हे.) : 0.06 |
|  | नाम: कल्याण सिंह गांव: 224-खेजड़ा निजी |
| खसरा नंबर : 10/1/2 | क्षेत्र (हे.) : 0.219 |
| खसरा नंबर : 103/4 | क्षेत्र (हे.) : 0.436 |
| खसरा नंबर : 104/3 | क्षेत्र (हे.) : 0.046 |
| खसरा नंबर : 105/4 | क्षेत्र (हे.) : 0.041 |
| खसरा नंबर : 107/4 | क्षेत्र (हे.) : 0.171 |
| खसरा नंबर : 108/4 | क्षेत्र (हे.) : 0.171 |

+

- किसान जब लॉगिन करेंगे तो भरे हुए खसरे अपलोड करने के उपरांत खसरा हरे रंग से प्रदर्शित होगा ।

एम.पी किसान एप के माध्यम से –
किसान द्वारा दावा आपत्ति की प्रक्रिया





एम.पी किसान एप दावा आपत्ति स्क्रीन

6:00 VoLTE 29%

खसरे में निर्णय फसल की जानकारी निम्नानुसार है क्या आप इस जानकारी से सहमत हैं ?

नाम- जगन्नाथ

मोबाइल नंबर- 0

खसरा नंबर- 1/3

क्षेत्र (हे.)- 0.550

| खसरा नंबर | सिंचाई व्यवस्था | फसल नाम | बुआई क्षेत्र (हे.) |
|-----------|-----------------|-------------|--------------------|
| गेंहूँ | सिंचित | 0.550 (हे.) | |

दावा आपत्ति सहमत

- चुने गए खसरे में निर्णायक फसल की जानकारी उपलब्ध होगी जिस पर किसान अपनी सहमति या दावा आपत्ति दर्ज कर सकते हैं!
- अगर किसान निर्णायक फसल के साथ जाना चाहते है तो सहमत बटन पर क्लिक करेंगे!
- असहमत पर दावा आपत्ति दर्ज कर सकेगे !



एम.पी किसान एप दावा आपत्ति स्क्रीन

6:00 29%

खसरे में निर्णय फसल की जानकारी निम्नानुसार है क्या आप इस जानकारी से सहमत हैं ?

नाम- जगन्नाथ

मोबाइल नंबर- 0

खसरा नंबर- 1/3

जानकारी

यदि आप निर्णय फसल से असहमत हैं तो कृपया खेत पर पहुँच कर अपनी सही फसल डालें

रद्द करें OK

दावा आपत्ति सहमत

- दावा आपत्ति बटन पर क्लिक करते ही पुष्टीकरण मैसेज स्क्रीन पर प्रदर्शित होगी!



एम.पी किसान एप दावा आपत्ति स्क्रीन

6:00

VoLTE1 VoLTE2 LTE 29%

← फसल सूची

| | | | |
|-----------------------|----------------------------------|-----------------|--------|
| नाम | जगन्नाथ | | |
| खसरा नंबर | 1/3 | क्षेत्रफल (है.) | 0.5500 |
| वर्तमान लोकेशन | 23.238469 - 77.426418 (18:00:52) | | |
| खसरा लोकेशन | 0.000000 - 0.000000 | | 12 |
| खसरे से अनुमानित दूरी | 0 मीटर | | |
| मोबाइल नंबर | | | |

अपलोड

मौसमी फसलें

वार्षिक फसलें

फलोउद्यान/कृषि वानिकी

पड़ती /रिक्त भूमि

अन्य प्रिविष्टि

- यदि किसान दावा आपत्ति का चयन करता है तो उसे खेत पर पहुंच कर अपनी सही फसल भरनी होगी!

एम.पी किसान एप दावा आपत्ति स्क्रीन



6:02 29%

फसल जोड़ें

एकल फसल मिश्रित फसल

शेष क्षेत्र (है.) 0.55

फसल का नाम चुनें

- अथवा -

आलू बोया

देशी असिंचित


1-1-2023

बुआई का क्षेत्र (है.) 0.55

जोड़ें

आपकी लोकेशन अक्षांश: 23.23836851399392 और देशान्तर: 77.42651970125735 है

कारी खेत पर जाकर भरें और फोटो सहित अपलोड करने की कृपा क



- फसल का नाम, विधि, किस्म तथा सिंचाई व्यवस्था का विवरण दे एवं फोटो अपलोड करेंगे!



एम.पी किसान एप मैसेज स्क्रीन

6:01 VoLTE VoLTE 29%

← फसल सूची

| | | | |
|-----------------------|----------------------------------|-----------------|--------|
| नाम | जगन्नाथ | | |
| खसरा नंबर | 1/3 | क्षेत्रफल (है.) | 0.5500 |
| वर्तमान लोकेशन | 23.238425 - 77.426484 (18:01:21) | | |
| खसरा लोकेशन | 0.000000 - 0.000000 | | 11.5 |
| खसरे से अनुमानित दूरी | 0 मीटर | | |
| मोबाइल नंबर | | | |
| गेहूँ | सिंचित | 0.550 (है.) | |

जानकारी

आप पहले ही खसरे में भरी हुई फसल पर सहमति दे चुके हैं क्या आप दावा आपत्ति करना चाहते हैं ?


रद्द करें OK

आवेदन की स्थिति जाँचे

- सहमत - असहमत दर्ज करने के उपरांत पुनः प्रयास करने पर उक्तानुसार मैसेज दिखाई देगा।

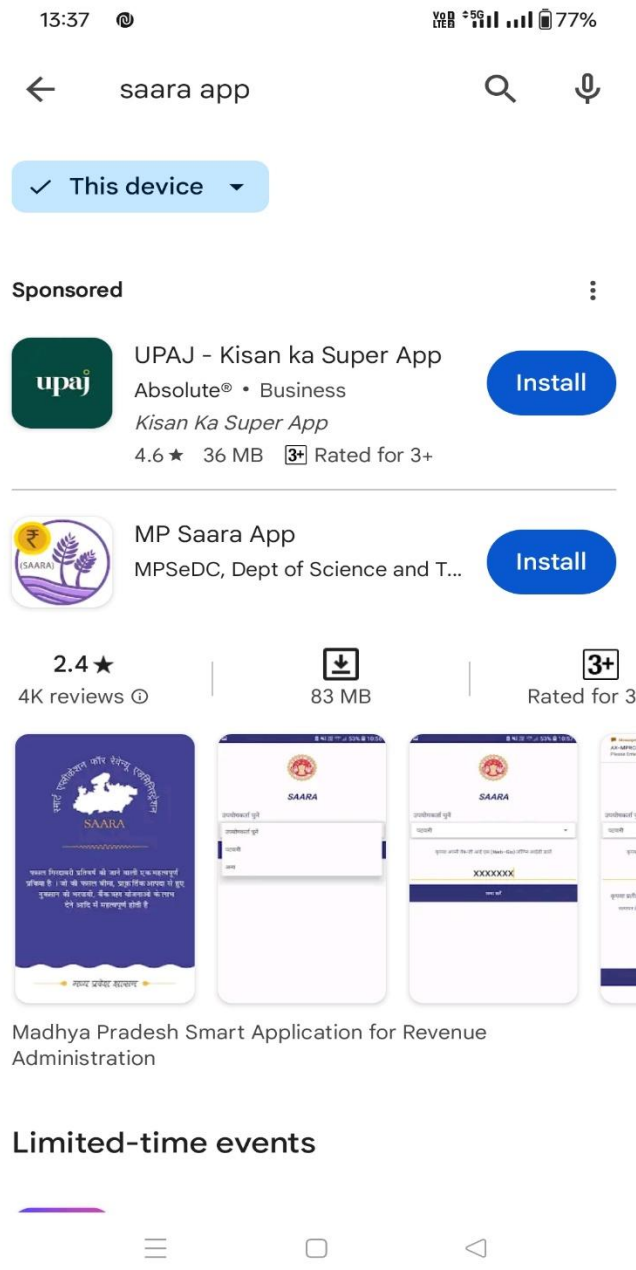


सारा एप के माध्यम से –
स्थानीय युवा (सर्वेयर) द्वारा डिजिटल क्रॉप सर्वेक्षण की प्रक्रिया

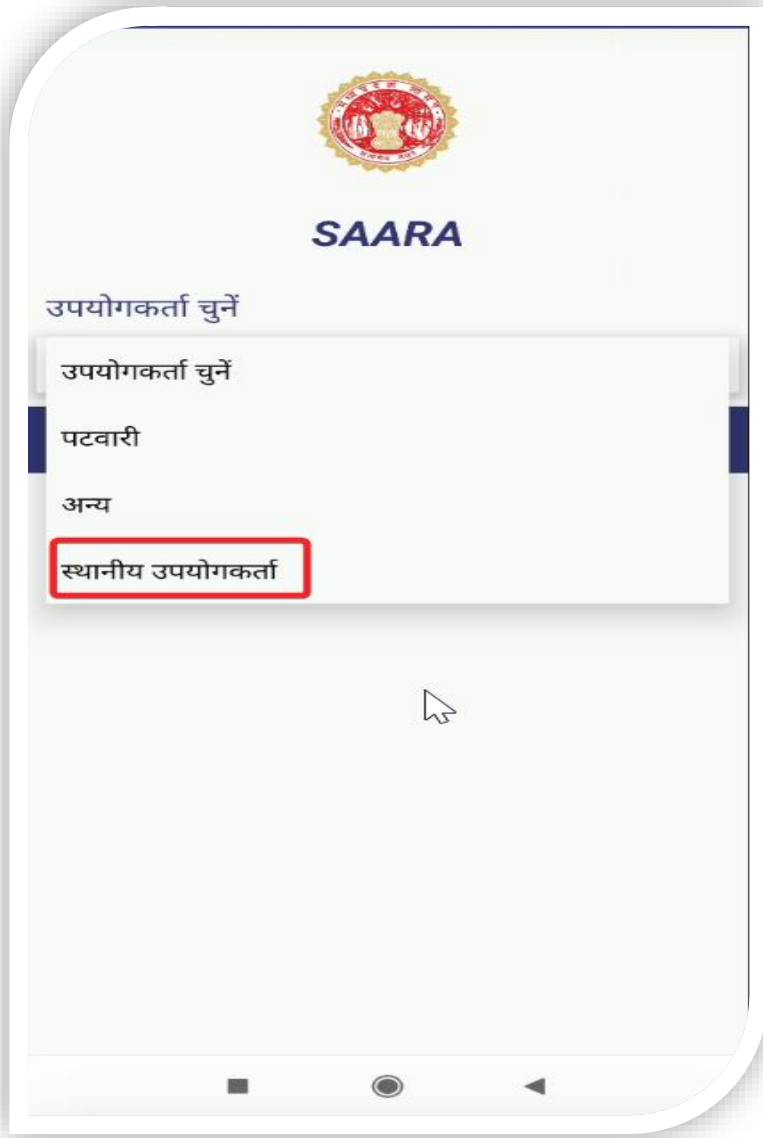




सारा ऐप का प्रथम स्क्रीन



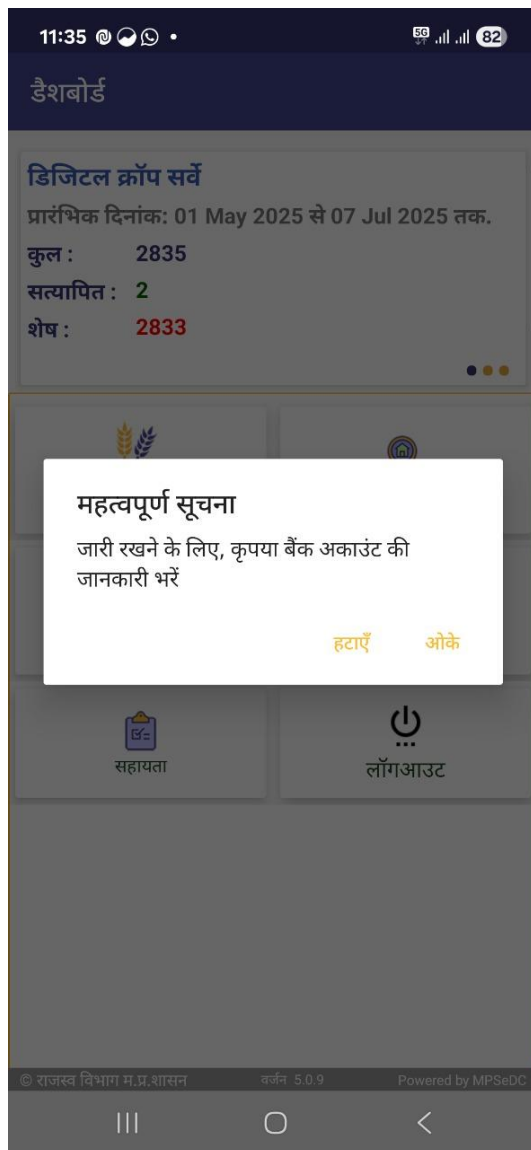
- गूगल प्ले स्टोर से सारा एप डाउनलोड /
इनस्टॉल करें



सर्वेयर गूगल प्ले स्टोर से सारा मोबाइल एप डाउनलोड करें ।



वेब जीआईएस से प्राप्त लॉग इन आई डी का उपयोग करने के पश्चात ओटीपी भर कर लॉग इन करें ।



- सर्वेयर को डैशबोर्ड में अपना बैंक डिटेल अपडेट करने के लिए ओके बटन पर क्लिक करें |

1/16/2026



- सर्वेयर अपना बैंक डिटेल अपडेट करने के लिए एडिट ऑप्शन बटन पर क्लिक करें |





11:54 5G 80

जानकारी

नाम

Swapnil

मोबाइल नंबर

9800000000

जिला

भोपाल

एम्प्लॉई कोड संख्या

053111111

आधार नंबर

123456789101 आधार कार्ड स्कैन करें.

अंग्रेजी नाम आधार के अनुसार

Swapnil

पिन कोड

462022

जन्मतिथि

1987-12-31 00:00:00.0000000

सेव करे

11:50 5G 81

जानकारी

कार्यग्रहण तिथि

कार्यग्रहण तिथि

नियुक्ति तिथि

नियुक्ति तिथि

जाति

जाति वर्ग चुनें

व्यावसायिक योग्यता

व्यावसायिक योग्यता

राजस्व

तकनीकी योग्यता

नाम बैंक पासबुक के अनुसार

बैंक खाता संख्या

2222222222222222

IFSC कोड

सेव करे

11:50 5G 81

जानकारी

राजस्व

तकनीकी योग्यता

नाम बैंक पासबुक के अनुसार

बैंक खाता संख्या

2222222222222222

IFSC कोड

SBIN0030461 सर्च करें

बैंक शाखा कोड

पासबुक फोटो

सेव करे

- सर्वेयर एडिट आप्शन में अपना आधार, कार्यग्रहण तिथि, जाति, व्यावसायिक योग्यता, नाम बैंक पासबुक के अनुसार, बैंक खाता संख्या, IFSC कोड, बैंक शाखा कोड और अपने पासबुक का सामने का फोटो खिंच कर भरें।



11:32 5G 83

डैशबोर्ड

डिजिटल क्रॉप सर्वे

प्रारंभिक दिनांक: 01 May 2025 से 07 Jul 2025 तक.

कुल : 2835

सत्यापित : 2

शेष : 2833

राज्य सरकार द्वारा शुरू किया गया है कि अब कृषक अपने खेतों में डिजिटल सर्वे कर सकते हैं, जो कि राज्य सरकार की मदद से है।

सर्वेक्षण करने वाले किसानों में मदद करने

DCS

सीमांक

टिकट टूल

मेरी प्रोफाइल

सहायता

लॉगआउट

© राजस्व विभाग म.प्र.शासन

वर्जन 5.0.9

Powered by MPSeDC

- सर्वेयर को डैशबोर्ड में इस प्रकार से सभी मेन्यू दिखाई देंगे ।
- फसल सर्वेक्षण की जानकारी को दर्ज करने के लिए DCS बटन पर क्लिक करें ।



DCS Screen में विकल्प दिखाई देंगे |

ग्राम का डाटा एवं नक्शे को डाउनलोड किया जाता है |
(जिसका जियोफेंस नहीं है उसका नक्शा उपलब्ध नहीं होगा)

उन खसरो के फसल की जानकारी जोड़ी जाती है, जिनका सर्वेक्षण का डाटा इंटरनेट की उपलब्धता न होने की वजह से अपलोड नहीं किया जा सका था |



फसल की जानकारी जोड़ी जाती है

ग्राम के नक्शों का रिकार्ड भू अभिलेख में उपलब्ध रिकार्ड से सिंक किया जाता है |

क्रॉप सर्वेक्षण से संबंधित रिपोर्ट को देखा जा सकता है |

खसरे में बटांक होने की जानकारी |



12:09 5G 80

गाँव का डेटा डाउनलोड करें

| गाँव का नाम | हल्का नाम |
|---------------|-----------|
| भोपाल(951358) | शहर भोपाल |

डाउनलोड अपूर्ण


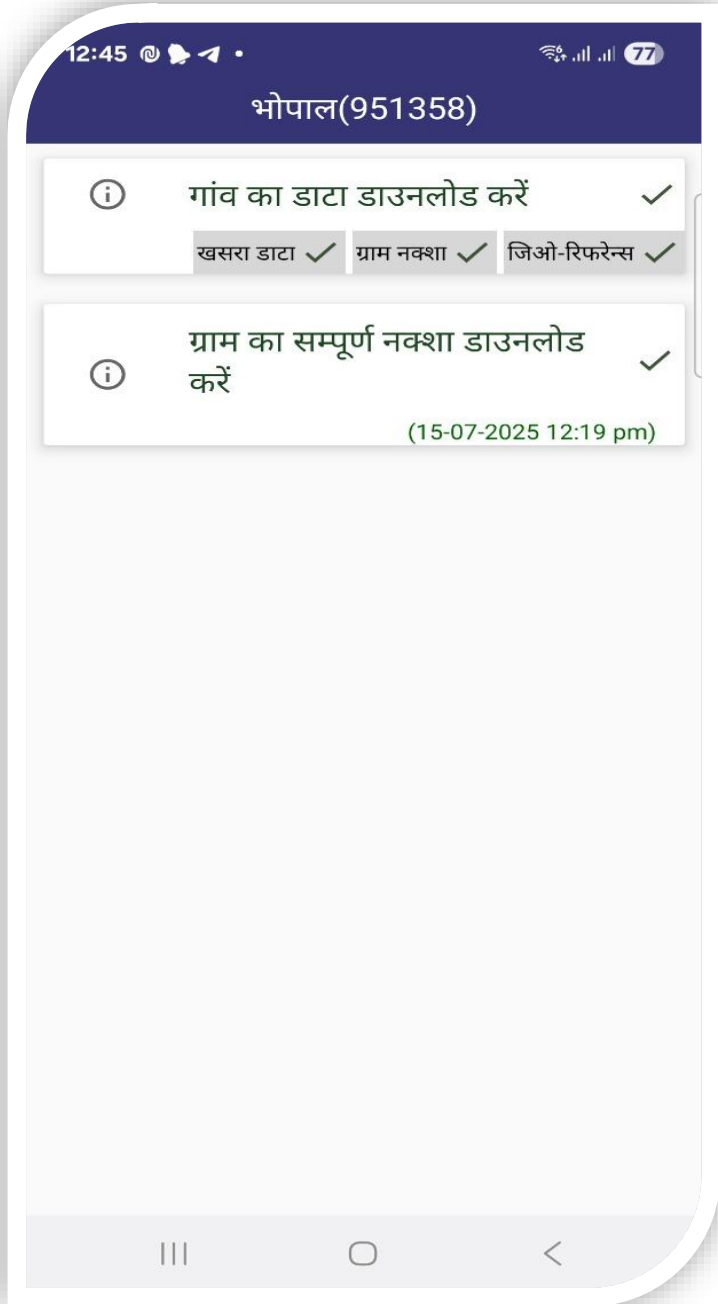
© राजस्व विभाग म.प्र.शासन वर्जन 5.0.9 Powered by MPSeDC

2:19 4G 80

भोपाल(802312)

- गाँव का डेटा डाउनलोड करें ✓
- ग्राम का नक्शा डाउनलोड करें ✓

- फसल की जानकारी जोड़ने से पूर्व सर्वेयर को **डाउनलोड बटन** पर क्लिक करके गाँव का डेटा एवं ग्राम का नक्शा डाउनलोड करना होगा
- 1 से गाँव का डेटा डाउनलोड करें
- 2 से ग्राम का नक्शा को डाउनलोड करें



सर्वेक्षण के पूर्व सर्वेयर को गाँव का डाटा अनिवार्यतः डाउनलोड करना होगा ।

- सभी डाटा डाउनलोड होने पर हरे रंग का टिक सफलतापूर्वक दिखने लगेगा।
- डाटा डाउनलोड होने पर डाउनलोड संपन्न लिखा हुआ प्रदर्शित होगा एवं जिस दिनांक को डाटा डाउनलोड किया गया वो भी दिखाई देगा ।



DCS



डाउनलोड



क्रॉप सर्वेक्षण



अपलोड



सिंक करे



रिपोर्ट

गांव का डेटा डाउनलोड करें

77



गांव का नाम

हल्का नाम

भोपाल(951358)

शहर भोपाल

डाउनलोड संपन्न
(15/07/2025)

ग्राम को चुने

© राजस्व विभाग म.प्र.शासन

वर्जन 5.0.9

Powered by MPSeD



- डाटा डाउनलोड होने के उपरांत **क्रॉप सर्वेक्षण बटन** पर क्लिक करें।
- सर्वेयर को आवंटित ग्राम के खसरे प्रदर्शित होगा जिस पर उसे क्लिक करना होगा।
- **लाल रंग** में वो खसरे प्रदर्शित होंगे जिन पर सर्वेक्षण का कार्य किया जाना शेष है।
- **पीले रंग** में वो खसरे प्रदर्शित होंगे जिन पर सर्वेयर ने सर्वेक्षण कर किया है परंतु अभी उन पर सुपरवाइजर द्वारा निर्णय नहीं लिया गया है।
- **हरे रंग** में वो खसरे प्रदर्शित होंगे जिन पर सुपरवाइजर द्वारा डाटा का परीक्षण करके सहमति प्रदान कर दी है

सर्वेक्षण करने हेतु प्रक्रिया:-

1. खसरा की सूची द्वारा
2. नक्शे के द्वारा

अपलोड खसरे

अपलोड हेतु शेष

लंबित ख

© राजस्व विभाग म.प्र.शासन

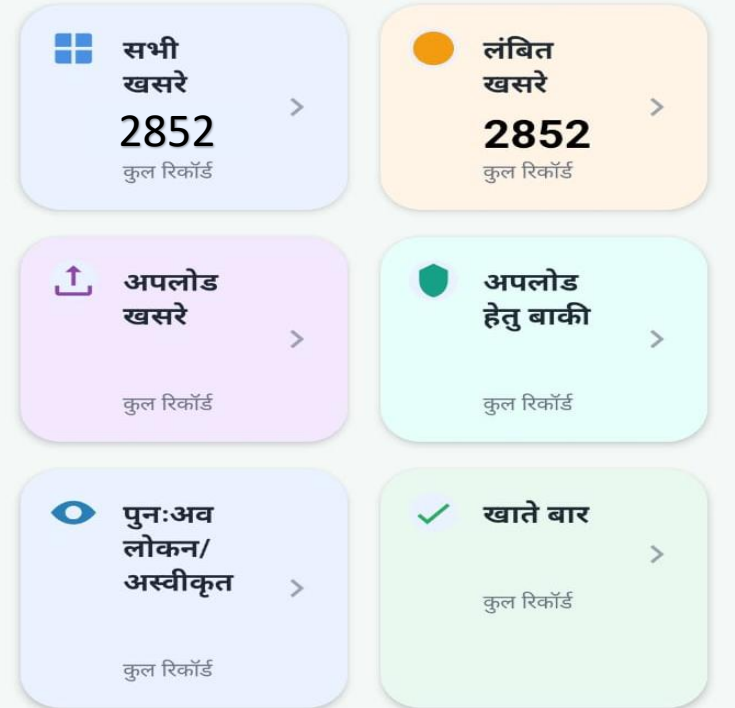
वर्जन 3.9.6

Powered by MP



DCS

भोपाल (951358)



ग्राम पर क्लिक के उपरांत इस स्क्रीन पर सभी खसरे प्रदर्शित होंगे –

- सभी खसरे - इस टैब में सभी टैब के खसरो की जानकारी प्रदर्शित होगी।
- लंबित खसरे - इस में वो सारे खसरे प्रदर्शित होंगे जहाँ पर कार्य करना शेष है।
- अपलोड खसरे - इस टैब में वो खसरे प्रदर्शित होंगे जिन पर सर्वेक्षण का कार्य कर लिया गया है एवं फसल की जानकारी जोड़ ली गई है।
- अपलोड हेतु शेष खसरे - इस टैब में वो खसरे प्रदर्शित होंगे जिनके सर्वेक्षण का कार्य ऑफलाइन मोड में किया गया था और इंटरनेट की उपलब्धता के न होने से डाटा का अपलोड किया जाना शेष है।
- पुनः अवलोकन हेतु - इस टैब में वो खसरे प्रदर्शित होंगे जिन्हें सुपरवाइजर द्वारा पुनः अवलोकन के लिए भेजा गया है।
- खाते वार – इस टैब में एक खाते की सभी खसरो के गिरदावरी की जानकारी प्रदर्शित होगी।



17:22 5G+ 37%

भोपाल [951358] 10.76

| | | | |
|--------------------------------------|----------------------------|---------------------|--------|
| नाम | | | |
| खसरा नंबर | 1514/1 | क्षेत्रफल (है.) | 0.4130 |
| खसरे से अनु. दूरी | 9.29 मी. | अति.क्षेत्रफल (है.) | |
| मोबाइल नंबर | किसान का मोबाइल नंबर लिखें | | |
| अन्य स्रोतों से डिजिटल क्राफ सर्वे ⓘ | | | |

23.2383478 - 77.4267753 (17:22:42)

1514

Google

ग्राम खसरा

मौसमी फसलें

वार्षिक फसलें

फलोद्यान/कृषि वानिकी

रिक्त भूमि

१२ नंबर प्रिविष्टि

© राजस्व विभाग म.प्र.शासन वर्जन 6.6.2 Powered by MPSeDC

- फसल की जानकारी भरने के लिए सर्वेयर लंबित खसरे टैब मे प्रदर्शित खसरों पर क्लिक करेगा जिस से यह स्क्रीन दिखाई देगी |
- 1 - इसमें संख्या 100 के अंदर होना सटीक लोकेशन इंगित करता है जिससे सर्किल का **रंग हरा** होगा अन्यथा **लाल** होगा |
- 2 - हमारी लोकेशन से खसरे से दूरी |
- 3- फलोद्यान /कृषि वानिकी में जोड़ने योग्य फसल की अति. क्षेत्रफल |
- फसल अनुसार मौसमी फसलें, वार्षिक फसलें, फलोद्यान/कृषि वानिकी, रिक्त भूमि से सर्वेक्षण की जानकारी को दर्ज किया जा सकता है |



मौसमी फसल पर क्लिक करने पर यह स्क्रीन प्रदर्शित होगी।
सर्वेयर को स्क्रीन पर दिए गए सभी 11 पॉइंट्स को भरना होगा।

- 1- फसल का नाम खोजें
- 2- फसल का नाम
- 3- फसल की विधि
- 4- फसल की किस्म
- 5- बीज के प्रकार
- 6 - फसल प्रयोजन (बीज / दाल / सब्जी)
- 7- जल श्रोत
- 8- फसल की फोटो 1* खींचना अनिवार्य
- 9 - बुआई का दिनांक
- 10 - मौके पर क्या फसल उपलब्ध है और फसल कटाई उपरान्त, फसल की उपलब्धता के विकल्प को चुनें।
- 11 - भरी हुई फसल को जाँच लें और जोड़े बटन से सभी जानकारी को जोड़े

11:19 4G m WiFi 90%

फसल जोड़ें

एकल मिश्रित सहरोपण

शेष क्षेत्र (है.) 0.0

फसल का नाम सर्च करें.. 1

मक्का 2 फसल की विधि 3

फसल की किस्म चुनें 4 किस्म (किसान 5

बीज 6 सिंचाई व्यवस्था 7

फोटो 1 * फोटो 2 फोटो 3

8


बुआई की तारीख 9

☒ फसल उपलब्ध है 10 ☐ कटाई उपरान्त

बुआई का क्षेत्र (है.) 1.89

जोड़ें 11

© राजस्व विभाग म.प्र.शासन वर्जन 5.0.9 Powered by MPSeDC



- फसल की फोटो के लिए कैमरा पे क्लिक करें और जब तक “Photo is Good” ना आये तब तक कैप्चर का बटन दिखाई नहीं देगा।
- आपको कैमरे से फसल की सटीक फोटो खींचनी हैं ।
- अगर आपको फोटो खींचते समय कोई परेशानी आती है तो स्क्रीनशॉट के साथ टिकट जेनरेट करेंगे जिसका समाधान करके आपको सूचित किया जाएगा ।

4:12

फसल जोड़े

एकल मिश्रित सहरोपण

शेष क्षेत्र (है.) 1.9

गेहूँ

गेहूँ बोया

प्रमाणित जानकारी उप...

बीज असिंचित

फोटो एनालिटिक्स के माध्यम से प्राप्त जानकारी

Wheat फोटो 1 Wheat फोटो 2 फोटो 3 01:45

बुवाई की तारीख

☒ फसल उपलब्ध है ☐ कटाई उपरान्त

बुआई का क्षेत्र (है.) 1.9

जोड़े



© राजस्व विभाग म.प्र. शासन वर्जन 6.6.2 Powered by M-SeCC


- फसल की फोटो लेने के उपरांत कैमरे के उपर फोटो अनालिटिक्स के माध्यम से प्राप्त जानकारी प्रदर्शित होगी।
- बुवाई की तारीख को भरें।
- मौके पर फसल की पुष्टी करें।
- बुवाक का क्षेत्र दर्ज करें।
- **जोड़े बटन** से फसल को सुरक्षित कर दें।





भोपाल [802312]

20

| | | | |
|--------------------------------------|---|---------------------|---|
| नाम | मो रफीक ,विद्यादेवी ,सुदामामल ,अरुण कुमार ,शैलेन्द्र कुमार ,गोवर्धन ,अरविन्द कुमार ,सुन्दरदास | | |
| खसरा नंबर | 237/2/2 | क्षेत्रफल (है.) | 0.0390 |
| ग्राम से अनु. दूरी | 0.0 मी. | अति.क्षेत्रफल (है.) | |
| मोबाइल नंबर | किसान का मोबाइल नंबर लिखें | | |
| अन्य स्रोतों से डिजिटल क्रॉप सर्वे ⓘ | | | |
| 237/2/2 | मिश्रित | मक्का- अ. | 0.02(है.)  |
| 237/2/2 | मिश्रित | सोयाबीन- अ. | 0.02(है.)  |



Google



अपलोड

- यदि स्थानीय सर्वेयर को लगता है की फसल गलत दर्ज कर दी गई है तो अपलोड करने के पूर्व Delete icon पर क्लिक कर उसे हटा सकता है, उसके बाद दोबारा से फसल की जानकारी को भर सकता है |
- अपलोड बटन को दबा कर भरी हुई जानकारी को अपलोड करें|



1:15 5G LTE

पुनःअवलोकन/अस्वीकृत
भोपाल (951358)

| | | | | |
|--|--|----------------------------|------------|--|
| | खसरा नंबर : 101 सियाबाई पुत्री थोकल | क्षेत्र (हे.)-कुल : 1.0100 | सर्वे:2.02 | |
| | खसरा नंबर : 101 सियाबाई पुत्री थोकल | क्षेत्र (हे.)-कुल : 1.0100 | सर्वे:2.02 | |
| | खसरा नंबर : 102 प्रहलाद अहिरवार ,दीपक रश्मि उर्मिलावेबाकेलाश ,सियारानी | क्षेत्र (हे.)-कुल : 1.0400 | सर्वे:1.04 | |
| | खसरा नंबर : 105 खिलानसीग वल्द महतापसीग | क्षेत्र (हे.)-कुल : 0.5300 | सर्वे:0.53 | |
| | खसरा नंबर : 106 श्रीमति राधाबाई पत्नि सतीष | क्षेत्र (हे.)-कुल : 0.7500 | सर्वे:0.75 | |
| | खसरा नंबर : 107 कोमल ,विश्राम ,जगभान ,राजकली ,मीना ,पार्वती ,कुसुम | क्षेत्र (हे.)-कुल : 0.3700 | सर्वे:0.37 | |
| | खसरा नंबर : 109 दत्तार्द्र | | | |

© राजस्व विभाग म.प्र.शासन वर्जन 3.7.11 Powered by MAP-IT

- पुनःअवलोकन हेतु खसरे - इस टैब में वो सभी खसरे प्रदर्शित होंगे जो सुपरवाइजर द्वारा रिव्यू के लिए भेजे गए हैं।
- रिव्यू किए गए खसरे पीले रंग में प्रदर्शित होंगे एवं द्वितीय परीक्षण में सुपरवाइजर द्वारा अस्वीकृत खसरे ग्रे रंग में प्रदर्शित होंगे जिन पर सर्वेयर द्वारा कार्य नहीं किया जा सकता है। इन खसरों का सर्वेक्षण सुपरवाइजर द्वारा किया जायगा।
- रिव्यू खसरों की जानकारी को सर्वेयर द्वारा पुनः सर्वेक्षण करके अपलोड करना होगा।



14:36

सभी खसरे

भोपाल (951358)

खसरा नंबर डाले सर्च करें

कुल खसरे - 50

| | |
|--|---|
| खसरा नंबर : 9/6 | S |
| भूमि का उपयोग : [कृषि] नौइयत : [नहर कूल] | |
| क्षेत्र (हे.)-कुल : 0.1000 सर्वे:0.1 | |
| खसरा नंबर : 7 | S |
| भूमि का उपयोग : [कृषि] नौइयत : [रास्ता] | |
| क्षेत्र (हे.)-कुल : 0.0600 सर्वे:0.06 | |
| खसरा नंबर : 12 | S |
| भूमि का उपयोग : [कृषि] | |
| क्षेत्र (हे.)-कुल : 0.0000 सर्वे:0 | |
| खसरा नंबर : 18 | S |
| भूमि का उपयोग : [कृषि] नौइयत : [नहर कूल] | |
| क्षेत्र (हे.)-कुल : 0.5300 सर्वे:0.53 | |
| खसरा नंबर : 22 | S |
| भूमि का उपयोग : [कृषि] नौइयत : [रास्ता] | |

सभी खसरा देखें

राजस्व विभाग म.प्र.शासन वर्जन 3.7.11 Powered by MAP_IT

17:22

भोपाल [951358]

10.76

| | | | |
|--------------------------------------|----------------------------|---------------------|--------|
| नाम | | | |
| खसरा नंबर | 1514/1 | क्षेत्रफल (हे.) | 0.4130 |
| खसरे से अनु. दूरी | 9.29 मी. | अति.क्षेत्रफल (हे.) | |
| मोबाइल नंबर | किसान का मोबाइल नंबर लिखें | | |
| अन्य स्रोतों से डिजिटल क्रॉप सर्वे ⓘ | | | |

23.2383478 - 77.4267753 (17:22:42)

1514

Google

मौसमी फसलें वार्षिक फसलें

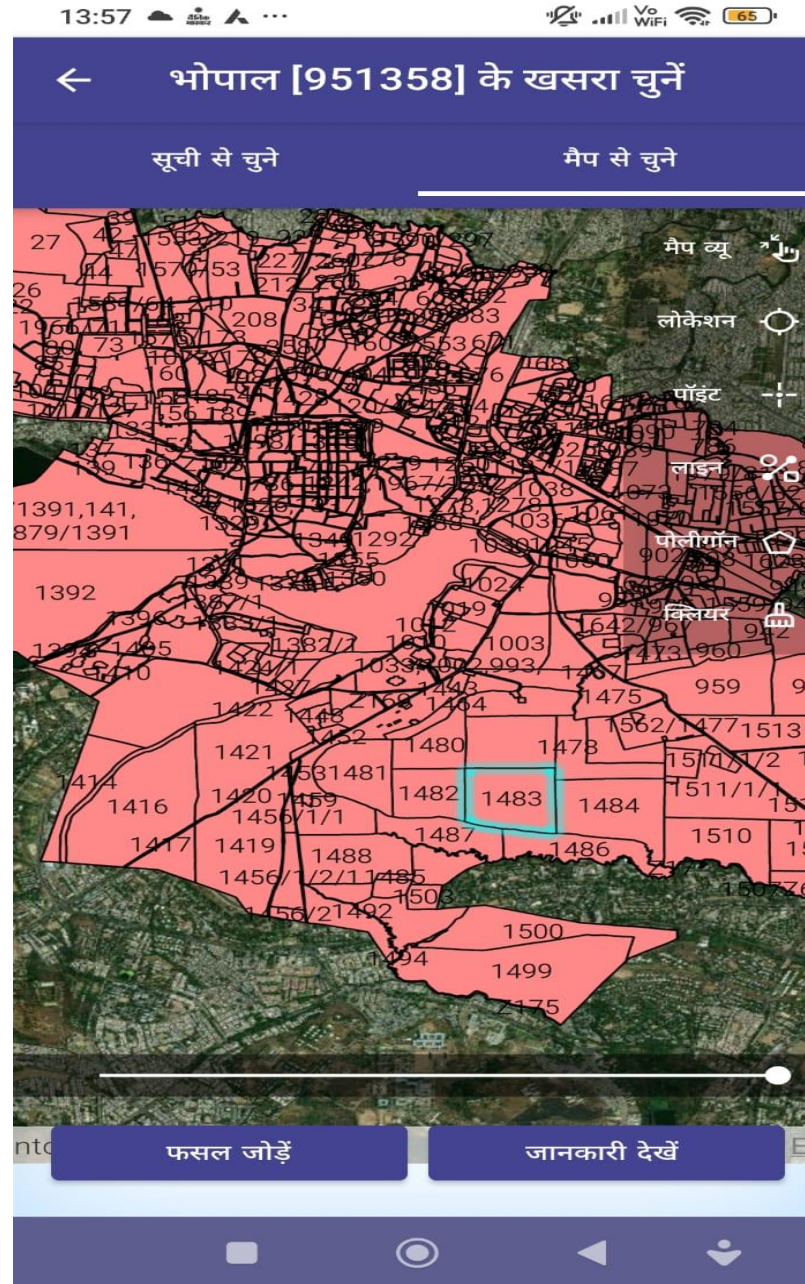
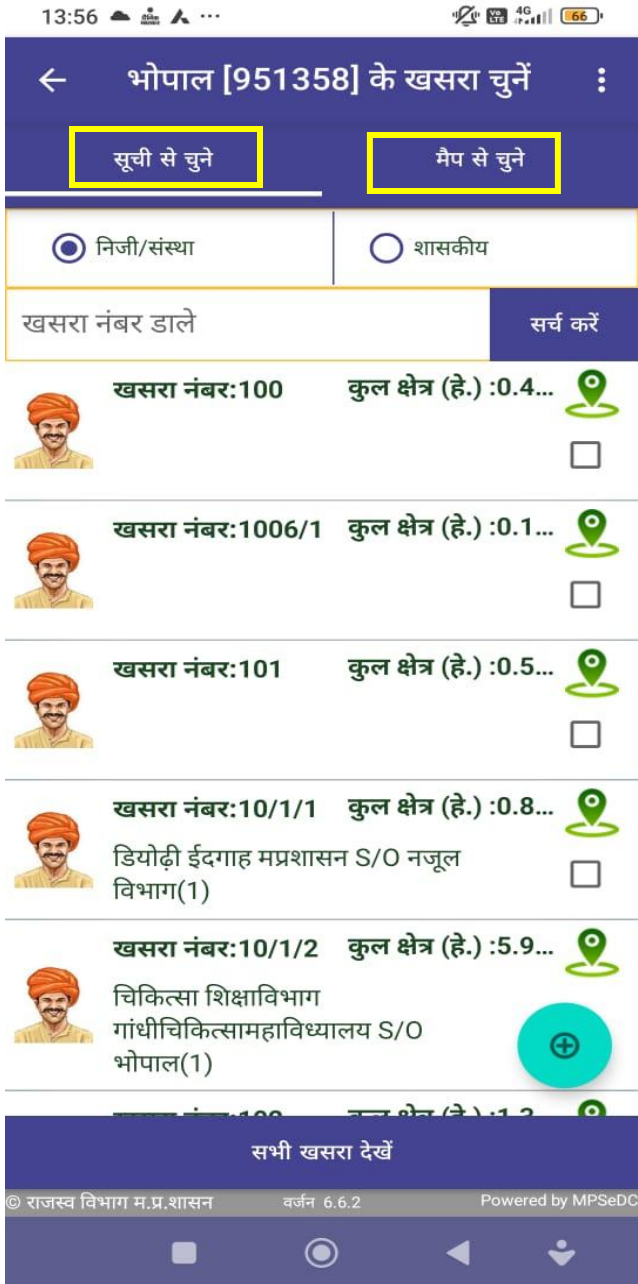
फलोउद्यान/कृषि वानिकी रिक्त भूमि

१२ नंबर प्रिविष्टि

© राजस्व विभाग म.प्र.शासन वर्जन 6.6.2 Powered by MPSeDC

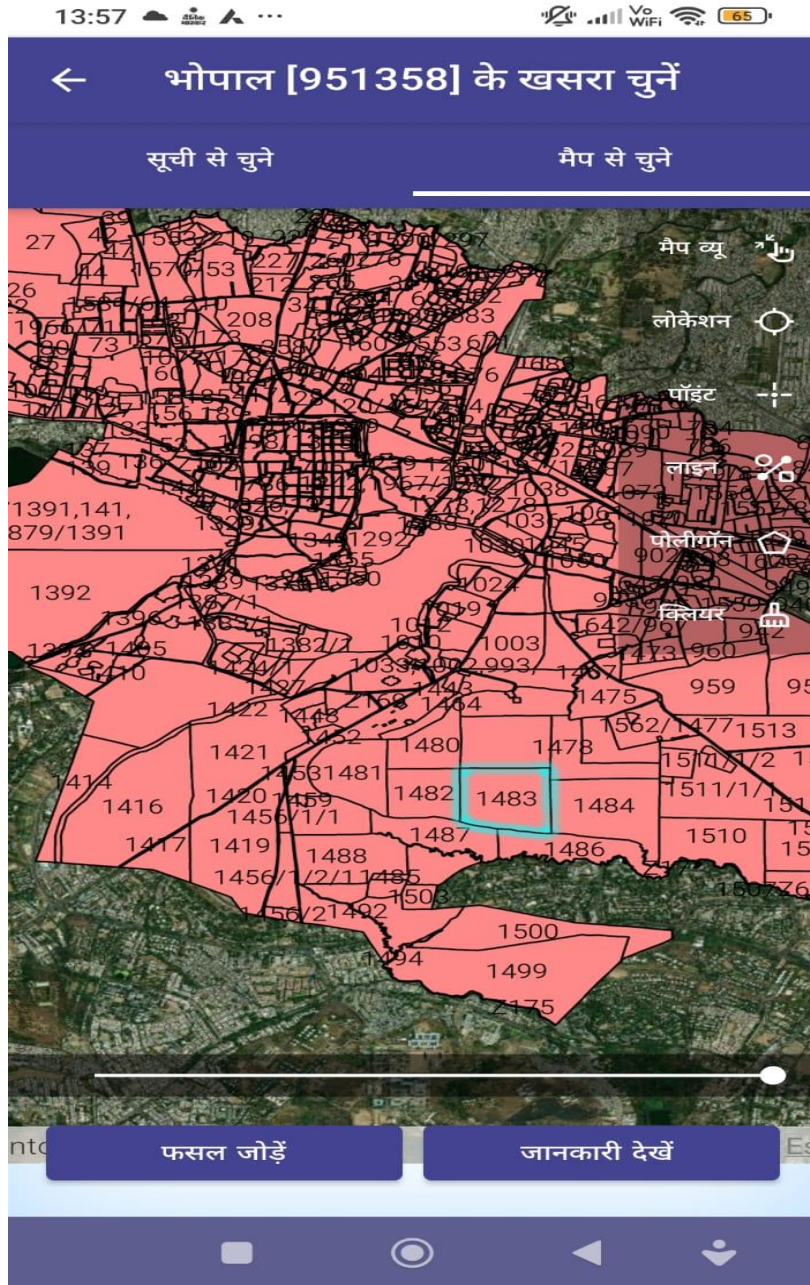
मैप के माध्यम से खसरों तक पहुँचने की प्रक्रिया -

- सर्वेयर के पास खसरे तक पहुँचने के लिए सारा एप में मैप के दो विकल्प दिए गए हैं।
- पहला विकल्प लंबित खसरे टैब में प्रदर्शित खसरे पर क्लिक करने के उपरांत स्क्रीन में दिखाए गए 3 नंबर बटन का उपयोग करके किया जा सकता है
- दूसरा विकल्प सभी खसरे टैब में उपलब्ध है, जहाँ पर पीले एरो बटन पर क्लिक करके भी खसरे तक पहुँचा जा सकता है।
- यहाँ



- सभी खसरे टैब मे दिए हुए पीले एरो बटन पर क्लिक करने के उपरांत यह स्क्रीन प्रदर्शित होगी, खसरे का चुनाव करने के लिए मैप से चुने विकल्प का चयन करें ।
- मैप से चुनने के बाद इस तरह की स्क्रीन दिखाई देगी।





- खसरे का चयन करके, मैप में उस खसरे पर क्लिक करें।
- अगर खसरे पर फसल की जानकारी दर्ज नहीं है उस स्थिति में क्लिक करते साथ ही खसरे की बाउन्ड्री का रंग दर्शाये गए **नीले रंग** में परिवर्तित हो जाएगा।
- खसरे पर फसल की जानकारी दर्ज होने पर खसरे की बाउन्ड्री **हरे रंग** से प्रदर्शित होगी
- तत्पश्चात नीचे दिए गए **फिल खसरा** बटन पर क्लिक करें।



17:22 5G+ 37%

भोपाल [951358] 10.76

| | | | |
|--------------------------------------|------------------------------|---------------------|--------|
| नाम | | | |
| खसरा नंबर | 1514/1 | क्षेत्रफल (है.) | 0.4130 |
| खसरे से अनु. दूरी | 9.29 मी. | अति.क्षेत्रफल (है.) | |
| मोबाइल नंबर | किसान का मोबाइल नंबर लिखें 1 | | |
| अन्य स्रोतों से डिजिटल क्रॉप सर्वे ⓘ | | | |

23.2383478 - 77.4267753 (17:22:42)

3 2 4

1514

Google

मौसमी फसलें

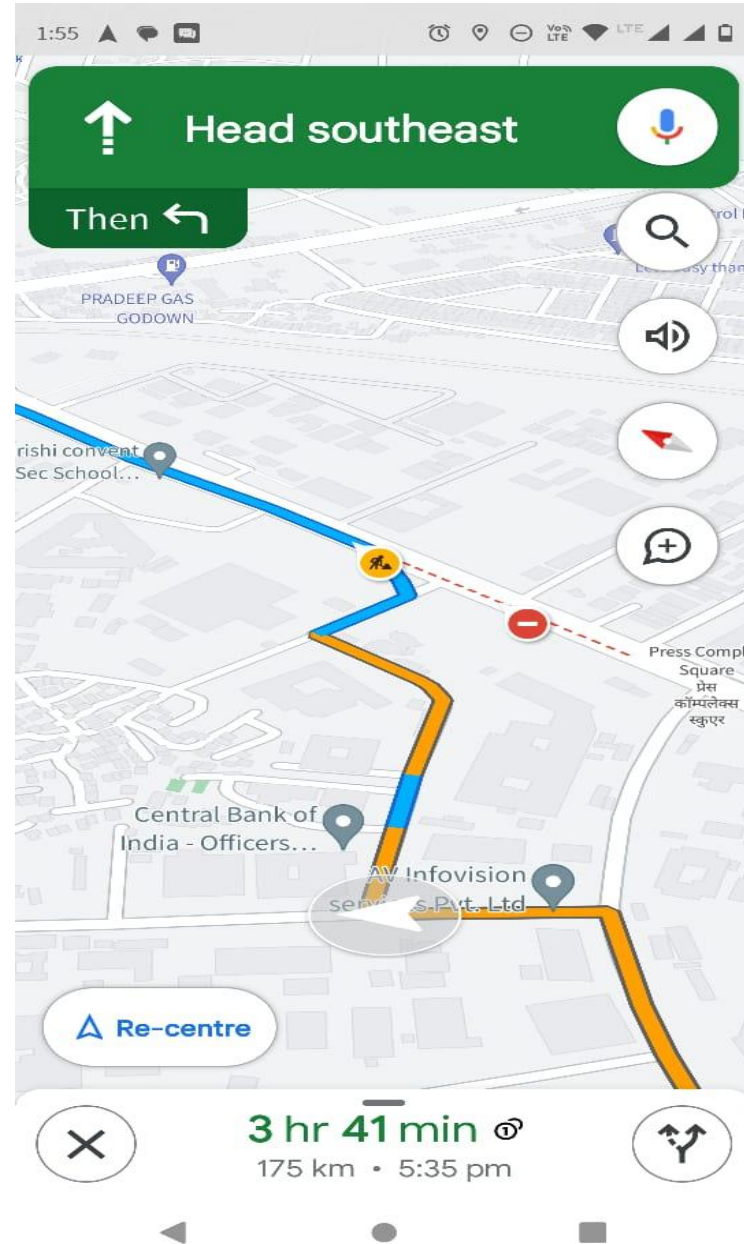
वार्षिक फसलें

फलोद्ययान/कृषि वानिकी

रिक्त भूमि

१२ नंबर प्रिविडि

© राजस्व विभाग म.प्र.शासन वर्जन 6.6.2 Powered by MPSeDC



अगर प्रदर्शित खसरा सही है उस स्थिति में –

- पॉइंट 1 किसान का मोबाइल नंबर भरें और जिन भी किसान का फार्मर रजिस्ट्री में जो भी फ़ोन नंबर रजिस्टर होगा वह यहाँ प्रदर्शित होने लगेगा।
- पॉइंट 2 से खसरे ही लोकेशन पता कर सकते हैं।
- पॉइंट 3 से गूगल मैप द्वारा उस लोकेशन (खसरे) तक आप नेविगेट कर के जा सकते हैं।
- पॉइंट 4 के उपयोग से नक्शा रिफ़्रेश होगा।
- नई फसल जोड़ने के लिए मौसमी फसलें, वार्षिक फसलें, फलोद्ययान/कृषि वानिकी या रिक्त भूमि में से किसी एक पर क्लिक करें।



एकल फसल दर्ज करने हेतु प्रक्रिया –

- 1- फसल का नाम खोजें
- 2- फसल का नाम
- 3- फसल की विधि
- 4- फसल की किस्म
- 5- बीज के प्रकार
- 6 - फसल प्रयोजन (बीज / दाल / सब्जी)
- 7- जल श्रोत
- 8- फसल की फोटो 1* खीचना अनिवार्य
- 9 - बुआई का दिनांक
- 10 - मौके पर क्या फसल उपलब्ध है और फसल कटाई उपरांत, फसल की उपलब्धता के विकल्प को चुनें।
- 11 - भरी हुई फसल को जाँच लें और जोड़े बटन से सभी जानकारी को जोड़े



11:19 4G m Wi-Fi 90%

फसल जोड़ें

एकल मिश्रित सहरोपण

शेष क्षेत्र (है.) 0.0

फसल का नाम सर्च करें.. 1

मक्का 2 फसल की विधि 3

फसल की किस्म चु 4 किस्म (किसान 5

बीज 6 सिंचाई व्यवस् 7

फोटो 1 * फोटो 2 फोटो 3

8 9

बुवाई की तारीख 9

फसल उपलब्ध है 10 कटाई उपरान्त

बुआई का क्षेत्र (है.) 1.89

जोड़ें 11

© राजस्व विभाग म.प्र.शासन वर्जन 5.0.9 Powered by MPSeDC



मिश्रित फसल दर्ज करने हेतु प्रक्रिया –

- पॉइंट नंबर 1 पर क्लिक कर मिश्रित फसलों की जानकारी को जोड़ लिया जाए
- मिश्रित फसल का चयन करे (अधिकतम 5) और (न्यूनतम 2)
- अथवा फसल का नाम सर्च करे
- चयनित फसल बटन से फसल के कॉम्बिनेशन बना सकते हैं।

12:10 5G VoLTE LTE 4G

फसल जोड़ें

एकल मिश्रित सहरोपण

शेष क्षेत्र (है.) 0.154

+फसल जोड़ें **1**

फसल की विधि चुनें सिंचाई व्यवस्था चुनें

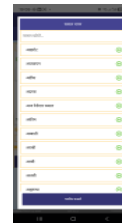
फोटो 1 फोटो 2 फोटो 3

बुवाई की तारीख

बुआई का क्षेत्र (है.) 0.154

जोड़ें

© राजस्व विभाग म.प्र.शासन वर्जन 3.9.6 Powered by MPSeDC



- अन्य फसल जोड़े बटन पर क्लिक करें।
- डिलीट बटन **X** से जोड़ी हुई फसल को हटा सकते हैं।
- यहाँ से मिश्रित फसल को हटाया जा सकता है।



1/16/2026





12:13 5 M 4 1 • 5G LTE 4G

फसल जोड़ें

एकल मिश्रित सहरोपण

शेष क्षेत्र (है.) 0.154

मक्का-उड़द-सोयाबीन

फसल की विधि चुनें 2 सिंचाई व्यवस्था चुनें 3

फोटो 1 फोटो 2 फोटो 3

4

बुवाई की तारीख 5

बुआई का क्षेत्र (है.) 0.154

33 (मक्का)-33 (उड़द)-33 (सोयाबीन)

6 जोड़ें

© राजस्व विभाग म.प्र.शासन वर्जन 3.9.6 Powered by MPSeDC

पटवारी द्वारा जोड़ी गई मिश्रित फसल स्क्रीन पर प्रदर्शित होगी, तत्पश्चात निम्नलिखित जानकारी दर्ज करें –

- पॉइंट 2 - फसल की विधि चुने
- पॉइंट 3 - सिंचाई व्यवस्था चुने
- पॉइंट 4 - केमरा से फोटो क्लिक करे
- पॉइंट 5 - बुवाई की तारीख
- पॉइंट 6 - जोड़े बटन पर क्लिक करे





12:23 5G LTE

फसल जोड़ें

एकल मिश्रित सहरोपण

शेष क्षेत्र (है.) 0.033

फसल का नाम चुनें 1

2 3

सिंचाई व्यवस्था चुनें 4

फोटो 1 फोटो 2

5 6

बुवाई की तारीख 7

बुआई का क्षेत्र (है.) 0.033

जोड़ें

© राजस्व विभाग म.प्र.शासन वर्जन 3.9.6 Powered by MPSeDC

सहरोपन फसल दर्ज करने हेतु प्रक्रिया –

- पॉइंट 1 – फसल का नाम चुनें
- पॉइंट 2 - फसल का नाम चुनें
- पॉइंट 3 – फसल का नाम चुनें
- पॉइंट 4- सिंचाई की व्यवस्था
- पॉइंट 5 – केमरा से फोटो क्लिक करे
- पॉइंट 6 – बुवाई की तारीख
- पॉइंट 7 – जोड़े बटन से सभी जानकारी को जोड़े

भोपाल [802312]

| | | | |
|--------------------|---|-------------------|--------|
| नाम | मो रफीक ,विद्यादेवी ,सुदामामल ,अरुण कुमार ,शैलेन्द्र कुमार ,गोवर्धन ,अरविन्द कुमार ,सुन्दरदास | | |
| खसरा नंबर | 237/2/2 | क्षेत्रफल (हे.) | 0.0390 |
| ग्राम से अनु. दूरी | 0.0 मी. | खसरे से अनु. दूरी | 0 मीटर |
| मोबाइल नंबर | किसान का मोबाइल नंबर लिखें | | |

अन्य स्रोतों से डिजिटल क्रॉप सर्वे ⓘ

| | | | | |
|---------|---------|-------------|-----------|--|
| 237/2/2 | मिश्रित | मक्का- अ. | 0.02(हे.) | |
| 237/2/2 | मिश्रित | सोयाबीन- अ. | 0.02(हे.) | |

Google

अपलोड

- यदि सर्वेयर को लगता है की फसल की जानकारी गलत भर दी गई है तो वह डिलीट बटन का उपयोग करके उसे हटा सकता है, उसके बाद फिर से नई फसल अपलोड कर सकते हैं
- पॉइंट 5 से फसल की जानकारी को फाइनल अपलोड कर सकते हैं
- फसल की गलत भर दी गई जानकारी को हटाने का कार्य फाइनल अपलोड से पहले किया जा सकता है | एक बार जानकारी अपलोड हो गई तो उसे हटाया नहीं जा सकता है
- अपलोड बटन पर क्लिक करने के बाद सभी फसले अपलोड खसरे टैब में दिखने लग जाएगी

21:40

अपलोड खसरे
भोपाल(951358)

खसरा नंबर डाले सर्च करें

☒ सभी खसरे ☐ सुधार हेतु भेजे गए खसरे

अपलोड खसरे

खसरा नंबर : 1454/1

क्षेत्र (हे.)-कुल : 0.0240 सर्वे:0.024

>

सभी खसरा देखें

© राजस्व विभाग म.प्र.शासन वर्जन 6.6.2 Powered by MPSeDC



फलोद्यान/कृषि वानिकी फसल

15:06 m 58% 15.35

बोरदा [482524]

| | | | |
|-------------------|--|---------------------|--------|
| नाम | अस्मा बेगम S/O श्री शेख नसीर(173/5500),सलमान कुरैशी S/O अबरार कुरैशी एवं अरशद कुरैशी पिता श्री अबरार कुरैशी(91/5500),सलमा मुबीन S/O मोहम्मद साजिद(57/5500),नाजिया बानों S/ | | |
| खसरा नंबर | 151/2/2 | क्षेत्रफल (है.) | 0.5500 |
| खसरे से अनु. दूरी | 1.65 मी. | अति.क्षेत्रफल (है.) | |
| मोबाइल नंबर | किसान का मोबाइल नंबर लिखें | | |

अन्य स्रोतों से डिजिटल क्रॉप सर्वे ⓘ

23.1830137 - 77.4628194 (15:06:53)

151/2/2

Google

मौसमी फसलें

वार्षिक फसलें

फलोद्यान/कृषि वानिकी

रिक्त भूमि

१२ नंबर प्रिविष्टि

© राजस्व विभाग म.प्र.शासन वर्जन 6.6.2 Powered by MPSeDC

11:37 13%

फसल जोड़ें

एकल मिश्रित सहरोपण

शेष क्षेत्र (है.) 0.08

आम

पेड़ों की आयु और संख्या दर्ज करें

0.08

पेड़ की आयु (साल) — जैसे: 1, 2, 3, 4

पेड़ों की संख्या (जैसे: 25)

CANCEL OK

फसल लगाने का समय

☒ फसल उपलब्ध है ☐ कटाई उपरान्त

बुआई का क्षेत्र (है.) 0.08

जोड़ें

© राजस्व विभाग म.प्र.शासन वर्जन 6.6.4 Powered by MPSeDC

5:44 54%

बोरदा [482524]

| | | | |
|-------------------|--|-----------------|--------|
| नाम | अस्मा बेगम S/O श्री शेख नसीर(173/5500),रश्मि S/O श्री रोहित(45/5500),श्रीमती सुनीता अहिरवार S/O श्री मनोहर अहिरवार(51/5500),नफीज अहमद S/O श्री जीमल अहमद(93/5500),पूजा अहिरवार | | |
| खसरा नंबर | 151/2/2 | क्षेत्रफल (है.) | 0.5500 |
| खसरे से अनु. दूरी | 1.65 मी. | अति.क्षेत्रफल | 0.482 |
| मोबाइल नंबर | किसान का मोबाइल नंबर लिखें | | |
| प्रविष्टिकर्ता ID | पटवारी (050026268) | | |

अन्य स्रोतों से डिजिटल क्रॉप सर्वे ⓘ

| | | | | | |
|---------|-----|-----------|-----|-----------|--|
| 151/2/2 | एकल | आम- अ. | 100 | 0.5(है.) | |
| 151/2/2 | एकल | मक्का- अ. | 0 | 0.05(है.) | |

23.2382188 - 77.4265963 (17:44:18)

151/2/2

Google

मौसमी फसलें

वार्षिक फसलें

फलोद्यान/कृषि वानिकी

रिक्त भूमि

१२ नंबर प्रिविष्टि

© राजस्व विभाग म.प्र.शासन वर्जन 6.6.4 Powered by MPSeDC

फलोद्यान/कृषि वानिकी फसल

5:44
54%

बोरदा [482524]
14.97

| | | | |
|-------------------|--|-----------------|--------|
| नाम | अस्मा बेगम S/O श्री शेख नसीर(173/5500),रश्मि S/O श्री रोहित(45/5500),श्रीमती सुनीता अहिरवार S/O श्री मनोहर अहिरवार(51/5500),नफीज अहमद S/O श्री जीमल अहमद(93/5500),पूजा अहिरवार | | |
| खसरा नंबर | 151/2/2 | क्षेत्रफल (है.) | 0.5500 |
| खसरे से अनु. दूरी | | अति.क्षेत्रफल | 0.0 |
| मोबाइल नंबर | किसान का मोबाइल नंबर लिखें | | |
| प्रविष्टिकर्ता ID | पटवारी (050026268) | | |

अन्य स्रोतों से डिजिटल क्रॉप सर्वे ⓘ

| | | | | | |
|---------|-----|-----------|-----|------------|--|
| 151/2/2 | एकल | आम- अ. | 100 | 0.5(है.) | |
| 151/2/2 | एकल | मक्का- अ. | 0 | 0.05(है.) | |
| 151/2/2 | एकल | टमाटर- अ. | 0 | 0.482(है.) | |

23.2381782 - 77.4266001 (17:44:07)
151/2/2
Google
लाग
खसरा

अपलोड

© राजस्व विभाग म.प्र.शासन
वर्जन 6.6.4
Powered by MPSeDC

अतिरिक्त एरिया का उपयोग मौसमी फसल भरने के लिए किया जा सकता है।



2:27 100% LTE 13.24

भोपाल [802312]

| | | | |
|--------------------------------------|---|-------------------|--------|
| नाम | कविता ,नर्बदाप्रसादपुत्रप्रहलाददासशर्मा निवासीझिरनोकामंदिर संजयविनीता ,उमेशअग्रवाल पितासूरजप्रसादअग्रवाल पूजा ,कृष्णा | | |
| खसरा नंबर | 120/1/2 | क्षेत्रफल (है.) | 0.0650 |
| ग्राम से अनु. दूरी | 0.0 मी. | खसरे से अनु. दूरी | 0 मीटर |
| मोबाइल नंबर | किसान का मोबाइल नंबर लिखें | | |
| अन्य स्रोतों से डिजिटल क्रॉप सर्वे ⓘ | | | |

मौसमी फसलें

वार्षिक फसलें

फलोउद्यान/कृषि वानिकी

रिक्त भूमि

१२ नंबर प्रिविष्टि

© राजस्व विभाग म.प्र.शासन वर्जन 3.9.6 Powered by MPSeDC

1:53 100% LTE 13.09

भोपाल [802312]

| | | | |
|--------------------------------------|---|-------------------|--------|
| नाम | कविता ,नर्बदाप्रसादपुत्रप्रहलाददासशर्मा निवासीझिरनोकामंदिर संजयविनीता ,उमेशअग्रवाल पितासूरजप्रसादअग्रवाल पूजा ,कृष्णा | | |
| खसरा नंबर | 120/1/2 | क्षेत्रफल (है.) | 0.0650 |
| ग्राम से अनु. दूरी | 0.0 मी. | खसरे से अनु. दूरी | 0 मीटर |
| मोबाइल नंबर | किसान का मोबाइल नंबर लिखें | | |
| अन्य स्रोतों से डिजिटल क्रॉप सर्वे ⓘ | | | |

पड़त

| | | |
|---------------------------------|-------------------|----------|
| प्रकार चुनें | शेष क्षेत्र (है.) | 0.065 |
| क्षेत्रफल (है.) | 0.065 | हैक्टेयर |
| गैर कृषि क्षेत्र का उपयोग लिखें | | |

जमा करें

रिक्त भूमि की जानकारी दर्ज करने हेतु दर्शाए गए बटन पर क्लिक करें एवं निम्नलिखित जानकारी दर्ज करें –

1. रिक्त भूमि का प्रकार
2. क्षेत्रफल
3. रिक्त भूमि का उपयोग



भोपाल [951358]

15.71

| | | | |
|--|------------------------------------|---|--------|
| नाम | | | |
| खसरा नंबर | 100 | क्षेत्रफल (है.) | 0.4540 |
| खसरे से अनु. दूरी | 5393.11 मी. | अति.क्षेत्रफल (है.) | |
| मोबाइल नंबर | किसान का मोबाइल नंबर लिखें | | |
| अन्य स्रोतों से डिजिटल क्रॉप सर्वे ⓘ | | | |
| | | | |
| पड़त | | | |
| ▼ | शेष क्षेत्र (है.) | 0.0 | |
| पडत भूमि का वर्तमान प्रयोजन | | | |
| <input type="radio"/> कृषि भिन्न प्रयोजन | <input type="radio"/> कृषि प्रयोजन | <input checked="" type="radio"/> सर्वे अयोग्य | |
| क्षेत्रफल (है.) | 0.0 | हैक्टेयर | ▼ |
| कारण का चयन करें | | | |
| फोटो क्लिक करें | | | |
| जमा करें | | | |

भोपाल [951358]

16.25

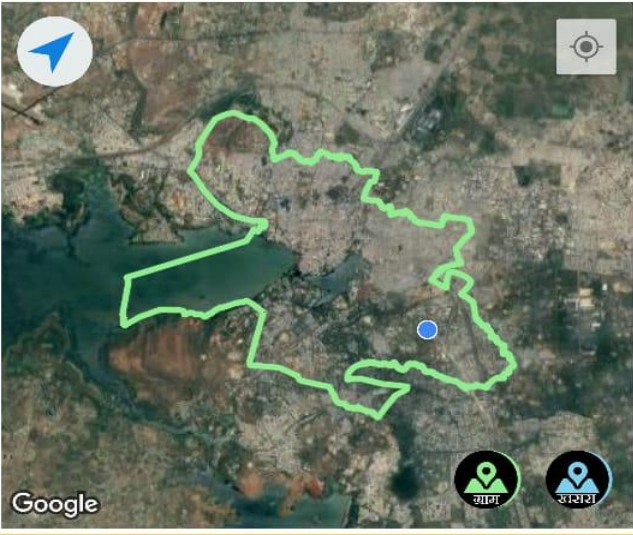
| | | | |
|--|------------------------------------|---|--------|
| नाम | | | |
| खसरा नंबर | 100 | क्षेत्रफल (है.) | 0.4540 |
| खसरे से अनु. दूरी | 5391.27 मी. | अति.क्षेत्रफल (है.) | |
| मोबाइल नंबर | किसान का मोबाइल नंबर लिखें | | |
| अन्य स्रोतों से डिजिटल क्रॉप सर्वे ⓘ | | | |
| | | | |
| पड़त | | | |
| ▼ | शेष क्षेत्र (है.) | 0.0 | |
| पडत भूमि का वर्तमान प्रयोजन | | | |
| <input type="radio"/> कृषि भिन्न प्रयोजन | <input type="radio"/> कृषि प्रयोजन | <input checked="" type="radio"/> सर्वे अयोग्य | |
| क्षेत्रफल (है.) | 0.0 | हैक्टेयर | ▼ |
| कारण का चयन करें | | | |
| फोटो क्लिक करें | | | |
| जमा करें | | | |

व्यपवर्तित भूमि की जानकारी दर्ज करने की प्रक्रिया –

1. रिक्त भूमि का चयन करने पर स्क्रीन में दर्शाये गए प्रयोजन प्रदर्शित होंगे
2. व्यपवर्तित भूमि की जानकारी दर्ज करने के लिए दर्शाये गए प्रयोजन का चयन करें
3. तत्पश्चात प्रयोजन का प्रकार चुनें एवं क्षेत्रफल दर्ज कर भूमि का उपयोग लिखें
4. फोटो अपलोड आवश्यक है

फसल एवं निजी खसरा में कृषि भिन्न भूमि उपयोग परिवर्तन की जानकारी को छोड़कर अन्य जानकारी हेतु जिओ फेंस एवं फोटो लेना अनिवार्य नहीं होगा।



| भोपाल [802312] | | | |
|---|---|----------------------|--------|
| नाम | कविता ,नर्बदाप्रसादपुत्रप्रहलाददासशर्मा निवासीझिरनोकामंदिर संजयविनीता ,उमेशअग्रवाल पितासूरजप्रसादअग्रवाल पूजा ,कृष्णा | | |
| खसरा नंबर | 120/1/2 | क्षेत्रफल (है.) | 0.0650 |
| ग्राम से अनु. दूरी | 0.0 मी. | खसरे से अनु. दूरी | 0 मीटर |
| मोबाइल नंबर | किसान का मोबाइल नंबर लिखें | | |
| अन्य स्रोतों से डिजिटल क्रॉप सर्वे ⓘ | | | |
|  | | | |
| मौसमी फसलें | | वार्षिक फसलें | |
| फलोउद्यान/कृषि वानिकी | | रिक्त भूमि | |
| १२ नंबर प्रिविधि | | | |

© राजस्व विभाग म.प्र.शासन वर्जन 3.9.6 Powered by MPSeDC

जल स्रोत / सिंचाई के साधन

अकृषि योग्य भूमि

भवन एवं अन्य निर्माण

मेड आदि पर वृक्ष

अन्य गैर कृषि

कृषि एवं रिक्त भूमि के अतिरिक्त १२ नम्बर की प्रविष्टि हेतु दर्शाए हुए बटन पर क्लिक करेंगे -

“खसरा जानकारी” डैशबोर्ड में उपलब्ध विकल्पों का प्रयोग करके 12 नंबर की प्रविष्टि दर्ज की जा सकती है।



1:53 100% LTE

खसरा जानकारी

| | |
|---------------------------|------------------|
| जल स्रोत / सिंचाई के साधन | अकृषि योग्य भूमि |
| भवन एवं अन्य निर्माण | मेड आदि पर वृक्ष |
| अन्य गैर कृषि | |

© राजस्व विभाग म.प्र.शासन वर्जन 3.9.6 Powered by MPSeDC

1:53 100% LTE

खसरा जानकारी

| | |
|---------------------------|------------------|
| जल स्रोत / सिंचाई के साधन | अकृषि योग्य भूमि |
| भवन एवं अन्य निर्माण | मेड आदि पर वृक्ष |
| अन्य गैर कृषि | |

सिंचाई के साधन

| | |
|-------------------|------------------|
| शेष क्षेत्र (है.) | 0.065 |
| प्रकार चुनें | |
| पंप के प्रकार | |
| संख्या | संख्या दर्ज करें |
| क्षेत्रफल (है.) | 0.065 |
| जमा करें | |

© राजस्व विभाग म.प्र.शासन वर्जन 3.9.6 Powered by MPSeDC

1. जल स्रोत /सिंचाई के साधन -

- जल स्रोत /सिंचाई के साधन बटन पर क्लिक करने के उपरांत एक पॉप अप ओपन होगा जिसमे साधन के प्रकार, संख्या, क्षेत्रफल दर्ज कर प्रविष्टि की जा सकती है



1:53 100% VoLTE 4G

खसरा जानकारी

| | |
|---------------------------|-------------------------|
| जल स्रोत / सिंचाई के साधन | अकृषि योग्य भूमि |
| भवन एवं अन्य निर्माण | मेड आदि पर वृक्ष |
| अन्य गैर कृषि | |

© राजस्व विभाग म.प्र.शासन वर्जन 3.9.6 Powered by MPSeDC

1:53 100% VoLTE 4G

खसरा जानकारी

| | |
|---------------------------|------------------|
| जल स्रोत / सिंचाई के साधन | अकृषि योग्य भूमि |
| भवन एवं अन्य निर्माण | मेड आदि पर वृक्ष |
| अन्य गैर कृषि | |

अकृषि योग्य भूमि

| | |
|---------------------------------|-------|
| शेष क्षेत्र (है.) | 0.065 |
| प्रकार चुनें | |
| क्षेत्रफल (है.) | 0.065 |
| अकृषि योग्य भूमि का उपयोग लिखें | |
| जमा करें | |

© राजस्व विभाग म.प्र.शासन वर्जन 3.9.6 Powered by MPSeDC

2. अकृषी योग्य भूमि

- अकृषी योग्य भूमि के बटन पर क्लिक करने के उपरांत एक पॉप अप ओपन होगा जिसमे भूमि के प्रकार, क्षेत्रफल एवं उपयोग को दर्ज कर प्रविष्टि की जा सकती है



1:53 100% VoLTE

खसरा जानकारी

| | |
|-----------------------------|------------------|
| जल स्रोत / सिंचाई के साधन | अकृषि योग्य भूमि |
| भवन एवं अन्य निर्माण | मेड आदि पर वृक्ष |
| अन्य गैर कृषि | |

© राजस्व विभाग म.प्र.शासन वर्जन 3.9.6 Powered by MPSeDC

1:53 100% VoLTE

खसरा जानकारी

| | |
|---------------------------|------------------|
| जल स्रोत / सिंचाई के साधन | अकृषि योग्य भूमि |
| भवन एवं अन्य निर्माण | मेड आदि पर वृक्ष |
| अन्य गैर कृषि | |

निर्माण

| | |
|--------------------------------|-------|
| शेष क्षेत्र (है.) | 0.065 |
| प्रकार चुनें | |
| क्षेत्रफल (है.) | 0.065 |
| निर्माण क्षेत्र का उपयोग लिखें | |
| जमा करें | |

© राजस्व विभाग म.प्र.शासन वर्जन 3.9.6 Powered by MPSeDC

3. उपयोगकर्ता भवन एवम अन्य निर्माण

- उपयोगकर्ता भवन एवं अन्य निर्माण के बटन पर क्लिक करने के उपरांत एक पॉप अप ओपन होगा जिसमे निर्माण के प्रकार, क्षेत्रफल एवं उपयोग दर्ज कर प्रविष्टि की जा सकती है



1:53

खसरा जानकारी

| | |
|---------------------------|------------------|
| जल स्रोत / सिंचाई के साधन | अकृषि योग्य भूमि |
| भवन एवं अन्य निर्माण | मेड आदि पर वृक्ष |
| अन्य गैर कृषि | |

© राजस्व विभाग म.प्र.शासन वर्जन 3.9.6 Powered by MPSeDC

1:54

खसरा जानकारी

| | |
|---------------------------|------------------|
| जल स्रोत / सिंचाई के साधन | अकृषि योग्य भूमि |
| भवन एवं अन्य निर्माण | मेड आदि पर वृक्ष |
| अन्य गैर कृषि | |

मेड आदि पर वृक्ष

| | |
|--------------------|-------|
| शेष क्षेत्र (है.) | 0.065 |
| वृक्ष की संख्या | |
| वृक्ष का नाम लिखें | |
| जमा करें | |

© राजस्व विभाग म.प्र.शासन वर्जन 3.9.6 Powered by MPSeDC

4. मेड़ आदि पर वृक्ष

- मेड़ आदि पर वृक्ष के बटन पर क्लिक करने के उपरांत एक पॉप अप ओपन होगा जिसमे वृक्ष की संख्या एवं नाम दर्ज कर प्रविष्टि की जा सकती है



1:53 100% VoLTE

खसरा जानकारी

| | |
|---------------------------|------------------|
| जल स्रोत / सिंचाई के साधन | अकृषि योग्य भूमि |
| भवन एवं अन्य निर्माण | मेड आदि पर वृक्ष |
| अन्य गैर कृषि | |

© राजस्व विभाग म.प्र.शासन वर्जन 3.9.6 Powered by MPSeDC

1:54 100% VoLTE

खसरा जानकारी

| | |
|---------------------------|------------------|
| जल स्रोत / सिंचाई के साधन | अकृषि योग्य भूमि |
| भवन एवं अन्य निर्माण | मेड आदि पर वृक्ष |
| अन्य गैर कृषि | |

अन्य गैर कृषि

| | |
|-----------------------------|-------|
| शेष क्षेत्र (है.) | 0.065 |
| प्रकार चुनें | |
| क्षेत्रफल (है.) | 0.065 |
| अन्य क्षेत्र का उपयोग लिखें | |
| जमा करें | |

© राजस्व विभाग म.प्र.शासन वर्जन 3.9.6 Powered by MPSeDC

5. अन्य गैर कृषि

- अन्य गैर कृषि के बटन पर क्लिक करने के उपरांत एक पॉप अप ओपन होगा जिसमे अन्य के प्रकार, क्षेत्रफल एवं उपयोग दर्ज कर प्रविष्टि की जा सकती है



स्थानीय सर्वेयर हेतु Do's and Don'ts

Do's


- ❑ स्मार्ट फ़ोन को पर्याप्त चार्ज कर सर्वे कार्य प्रारंभ करें एवं सुनिश्चित कर लें कि इंटरनेट हेतु डाटा पैक रिचार्ज हो
- ❑ गाँव का डाटा डाउनलोड करें
- ❑ खेत में पहुंचकर ही क्रॉप सर्वेक्षण का कार्य करें
- ❑ खेत में पहुंचकर मोबाइल एप्प में देख कर सुनिश्चित कर लें कि बिंदु जियोफेंस पार्सल सीमा के अंदर है
- ❑ फसल को पहचानने में परेशानी होने पर पटवारी अथवा कृषक की सहायता लें
- ❑ फसल का सही फोटो खींचकर अपलोड करें
- ❑ इंटरनेट सुविधा न होने की स्थिति में फसल की जानकारी मोबाइल एप्प में ऑफलाइन मोड में दर्ज कर लें एवं इंटरनेट सुविधा प्राप्त होते ही वो जानकारी स्वतः केंद्रीय डेटाबेस में दर्ज हो जाएगी
- ❑ गिरदावरी सुबह 6 बजे से शाम 6 बजे तक की जा सकेगी

Don'ts

- ❑ आवंटित ग्राम एवं खसरो के अलावा अन्य खसरो पर क्रॉप सर्वेक्षण न करें
- ❑ फसल का स्पष्ट फोटो खींचें
- ❑ फसल के अलावा अन्य वस्तु का फोटो खींचकर फसल की जानकारी में दर्ज न करें
- ❑ नवीन तकनीक (AI/ ML) के माध्यम से भी फोटो को देखकर फसल का नाम पता लगाया जायेगा अतः फसल के नाम में भिन्नता होने पर वेरिफायर द्वारा जांच की जाएगी
- ❑ फसल बोया गया क्षेत्र (रकबा) गलत दर्ज न करें



सारा वेब के माध्यम से –
पटवारी द्वारा स्थानीय युवा को
ग्राम में सर्वे नंबर आवंटन



Welcome - Jitendra singh Rathaur (Patwari)

12 : 08 : 30 : PM | Friday 25 July 2025

लाग आउट

Home

फसल सर्वेक्षण के लिए स्थानीय उपयोगकर्ता को खसरा आवंटित करें

खसरा आवंटन केवल 1 बार किया जा सकेगा, इस के बाद मैपिंग के माध्यम से अन्य यूजर से खसरा आवंटन बदला सकता है

खसरा आवंटन करें

फसल वर्ष *

खरीफ 2025-26

ग्राम चुने *

उदोतगढ़-339101

| क्रमांक | जिला | तहसील | हल्का | सर्वेयर का नाम | खसरा क्रमांक (से) | खसरा क्रमांक (तक) | जानकारी |
|---------|-------|-------|---------|----------------|-------------------|-------------------|---------|
| 1 | भिण्ड | अटेर | उदोतगढ़ | Abhishek | 0 | 0 | |
| 2 | भिण्ड | अटेर | उदोतगढ़ | Ajay Kumar | 0 | 0 | |
| 3 | भिण्ड | अटेर | उदोतगढ़ | Preeti | 0 | 0 | |
| 4 | भिण्ड | अटेर | उदोतगढ़ | Sonam | 0 | 0 | |
| 5 | भिण्ड | अटेर | उदोतगढ़ | Vinay Singh | 0 | 0 | |

- पटवारी को खसरा आवंटन की बटन को क्लिक करें |
- स्क्रीन इस प्रकार दिखाई देगी|

फसल सर्वेक्षण के लिए स्थानीय उपयोगकर्ता को खसरा आवंटित करें

खसरा आवंटन केवल 1 बार किया जा सकेगा, इस के बाद मैपिंग के माध्यम से अन्य यूजर से खसरा आवंटन बदला सकता है

फसल वर्ष *

खरीफ 2025-26

ग्राम चुने *

उदोतगढ़-339101

ग्राम में न्यूनतम खसरा संख्या *

00001

ग्राम में अधिकतम खसरा संख्या *

01828

Back

| स्थानीय उपयोगकर्ता | खसरे की संख्या , जहा से कार्य किया जाना है | खसरे की संख्या , जहा तक कार्य किया जाना है |
|--------------------|--|--|
| Abhishek | | |
| Ajay Kumar | | |
| Preeti | | |
| Sonam | | |
| Vinay Singh | | |

Submit

- 1. पटवारी के ग्राम में आबंटित लोकल सर्वेयर की संख्या प्रदर्शित होगी
- 2. इसमें ग्राम में न्यूनतम खसरा संख्या और अधिकतम खसरा संख्या प्रदर्शित होगी।

फसल सर्वेक्षण के लिए स्थानीय उपयोगकर्ता को खसरा आवंटित करें

खसरा आवंटन केवल 1 बार किया जा सकेगा, इस के बाद मैपिंग के माध्यम से अन्य यूजर से खसरा आवंटन बदला सकता है

फसल वर्ष *

खरीफ 2025-26

ग्राम चुने *

उदोतगढ़-339101

ग्राम में न्यूनतम खसरा संख्या *

00001

ग्राम में अधिकतम खसरा संख्या *

01828

Back

स्थानीय उपयोगकर्ता

Abhishek

Ajay Kumar

Preeti

Sonam

Vinay Singh

खसरे की संख्या , जहा से कार्य किया जाना है

1

201

501

1101

1401

खसरे की संख्या , जहा तक कार्य किया जाना है

200

500

1100

1400

1828

Submit

1. पटवारी यहाँ से खसरे आबंटित करेंगे |
2. यहाँ पर खसरे का आबंटन इस प्रकार करेंगे |

उदहारण – (१ से २००, २०१ से ५००)
इस प्रकार से खसरा आबंटन करेंगे |

Home

फसल सर्वेक्षण के लिए स्थानीय उपयोगकर्ता को खसरा आवंटित करें


खसरा आवंटन केवल 1 बार किया जा सकेगा, इस के बाद मैपिंग के माध्यम से अन्य यूजर से खसरा आवंटन बदला सकता है

फसल वर्ष *
खरीफ 2025-26

ग्राम चुने *
--चुने--

ग्राम में न्यूनतम खसरा संख्या *
00001

ग्राम में अधिकतम खसरा संख्या *
Back



Warning!

रिकॉर्ड सफलता पूर्वक जोड़ दिया गया है |

OK

1. पटवारी यहाँ से खसरे आबंटित करने के पश्चात सफलतापूर्वक असाइन हो गए।

फसल सर्वेक्षण के लिए स्थानीय उपयोगकर्ता को खसरा आवंटित करें

खसरा आवंटन केवल 1 बार किया जा सकेगा, इस के बाद मैपिंग के माध्यम से अन्य यूजर से खसरा आवंटन बदला सकता है

खसरा आवंटन करें

फसल वर्ष *

खरीफ 2025-26

ग्राम चुने *

उदोतगढ़-339101

| क्रमांक | जिला | तहसील | हल्का | सर्वेयर का नाम | खसरा क्रमांक (से) | खसरा क्रमांक (तक) | जानकारी |
|---------|-------|-------|---------|----------------|-------------------|-------------------|---------|
| 1 | भिण्ड | अटेर | उदोतगढ़ | Abhishek | 1 | 200 | Edit |
| 2 | भिण्ड | अटेर | उदोतगढ़ | Ajay Kumar | 201 | 500 | Edit |
| 3 | भिण्ड | अटेर | उदोतगढ़ | Preeti | 501 | 1100 | Edit |
| 4 | भिण्ड | अटेर | उदोतगढ़ | Sonam | 1101 | 1400 | Edit |
| 5 | भिण्ड | अटेर | उदोतगढ़ | Vinay Singh | 1401 | 1828 | Edit |

1. पटवारी को अगर लगता है की किसी को ज्यादा खसरा मिल गया है तो एडिट बटन से उसे फिर से आवंटित कर सकते हैं।

खसरा आवंटन केवल 1 बार किया जा सकेगा, इस के बाद मेपिंग के माध्यम से अन्य यूजर से खसरा आवंटन बदला सकता है

खसरा आवंटन करें

फसल वर्ष *

खरीफ 2025-26

ग्राम चुने *

उदोतगढ़-339101

| क्रमांक | जिला | तहसील | हल्का | सर्वेयर का नाम | खसरा क्रमांक (से) | खसरा क्रमांक (तक) | जानकारी |
|---------|-------|-------|---------|----------------|-------------------|-------------------|---------|
| 1 | भिण्ड | अटेर | उदोतगढ़ | Abhishek | 1 | 200 | Edit |
| 2 | भिण्ड | अटेर | उदोतगढ़ | Ajay Kumar | 201 | 500 | Edit |
| 3 | भिण्ड | अटेर | उदोतगढ़ | Preeti | 501 | 1100 | Edit |
| 4 | भिण्ड | अटेर | उदोतगढ़ | Sonam | 1101 | 1400 | Edit |
| 5 | भिण्ड | अटेर | उदोतगढ़ | Vinay Singh | 1401 | 1828 | Edit |

Village Name *

339101

वर्तमान स्थानीय युवा *

Preeti

वर्तमान आवंटित प्रारंभिक खसरा संख्या *

501

वर्तमान आवंटित अंतिम खसरा संख्या *

1100

अगर आवंटित संख्या का कुछ भाग अन्य को दिया जाना है तो यहाँ क्लिक करें

जिस स्थानीय युवा से जानकारी बदलना है ,वह चुने *

Ajay Kumar

Update

- पटवारी यहाँ से उस लोकल सर्वेयर के आगे एडिट बटन पर क्लिक करें |
- अगर उस सर्वेयर का पूरा खसरा दूसरे को आबंटित करना चाहते हैं तो एक बार में ही कर सकते हैं।

| क्रमांक | जिला | तहसील | हल्का | सर्वेयर का नाम | खसरा क्रमांक (से) | खसरा क्रमांक (तक) |
|---------|-------|-------|---------|----------------|-------------------|-------------------|
| 1 | भिण्ड | अटेर | उदोतगढ़ | Abhishek | 1 | |
| 2 | भिण्ड | अटेर | उदोतगढ़ | Ajay Kumar | 201 | |
| 3 | भिण्ड | अटेर | उदोतगढ़ | Preeti | 501 | |
| 4 | भिण्ड | अटेर | उदोतगढ़ | Sonam | 1101 | |
| 5 | भिण्ड | अटेर | उदोतगढ़ | Vinay Singh | 1401 | |

Village Name *

339101

वर्तमान स्थानीय युवा *

Preeti

वर्तमान आवंटित प्रारंभिक खसरा संख्या *

501

वर्तमान आवंटित अंतिम खसरा संख्या *

1100

अगर आवंटित संख्या का कुछ भाग अन्य को दिया जाना है तो यहाँ क्लिक करें

☒ प्रारंभ से निम्न संख्या तक

☐ निम्न संख्या से अंतिम तक

उपरोक्त विकल्प अनुसार , आवंटन का जहा से विभाजन किया जाना है , उस विकल्प को चुने

अगर आवंटित खसरे का कुछ हिस्सा किसी और को दिया जाना है , तो कृपया प्रारंभिक/अंतिम संख्या लिखे | *

501 से

800

जिस स्थानीय युवा से जानकारी बदलना है ,वह चुने *

Ajay Kumar

Update

| क्रमांक | जिला | तहसील | हल्का | सर्वेयर का नाम | खसरा क्रमांक (से) | खसरा क्रमांक (तक) |
|---------|-------|-------|---------|----------------|-------------------|-------------------|
| 1 | भिण्ड | अटेर | उदोतगढ़ | Abhishek | 1 | 200 |
| 2 | भिण्ड | अटेर | उदोतगढ़ | Ajay Kumar | 201 | 500 |
| 3 | भिण्ड | अटेर | उदोतगढ़ | Preeti | 501 | 1100 |
| 4 | भिण्ड | अटेर | उदोतगढ़ | Sonam | 1101 | 1400 |
| 5 | भिण्ड | अटेर | उदोतगढ़ | Vinay Singh | 1401 | 1828 |

Village Name *

339101

वर्तमान स्थानीय युवा *

Preeti

वर्तमान आवंटित प्रारंभिक खसरा संख्या *

501

वर्तमान आवंटित अंतिम खसरा संख्या *

1100

अगर आवंटित संख्या का कुछ भाग अन्य को दिया जाना है तो यहाँ क्लिक करें

☐ प्रारम्भ से निम्न संख्या तक

☒ निम्न संख्या से अंतिम तक

उपरोक्त विकल्प अनुसार , आवंटन का जहा से विभाजन किया जाना है , उस विकल्प को चुने

अगर आवंटित खसरे का कुछ हिस्सा किसी और को दिया जाना है , तो कृपया प्रारंभिक/अंतिम संख्या लिखे | *

800

से 1100

जिस स्थानीय युवा से जानकारी बदलना है ,वह चुने *

Ajay Kumar

Update

- पटवारी अगर आबंटित खसरे का कुछ भाग आबंटित करना चाहते हैं तो “निम्न संख्या से अंतिम तक “ पर क्लिक करें |
- उसके उपरांत लोकल सर्वेयर का नाम चुने|

फसल सर्वेक्षण के लिए स्थानीय उपयोगकर्ता को खसरा आवंटित करें

खसरा आवंटन केवल 1 बार किया जा सकेगा, इस के बाद मैपिंग के माध्यम से अन्य यूजर से खसरा आवंटन बदला सकता है

खसरा आवंटन करें

फसल वर्ष *


खरीफ 2025-26

ग्राम चुने *

उदोतगढ़-339101

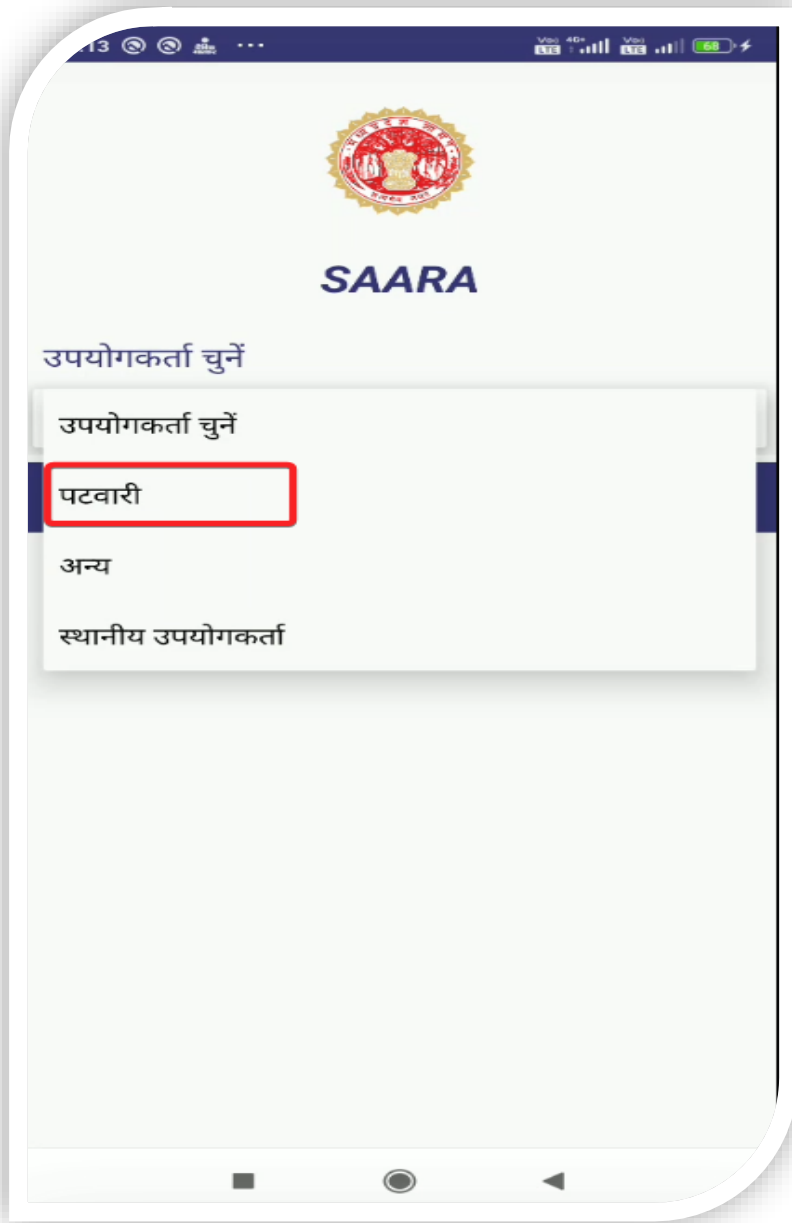
| क्रमांक | जिला | तहसील | हल्का | सर्वेयर का नाम | खसरा क्रमांक (से) | खसरा क्रमांक (तक) | जानकारी |
|---------|-------|-------|---------|----------------|-------------------|-------------------|----------------------|
| 1 | भिण्ड | अटेर | उदोतगढ़ | Abhishek | 1 | 200 | Edit |
| 2 | भिण्ड | अटेर | उदोतगढ़ | Ajay Kumar | 201 | 500 | Edit |
| 3 | भिण्ड | अटेर | उदोतगढ़ | Ajay Kumar | 801 | 1100 | Edit |
| 4 | भिण्ड | अटेर | उदोतगढ़ | Preeti | 501 | 800 | Edit |
| 5 | भिण्ड | अटेर | उदोतगढ़ | Sonam | 1101 | 1400 | Edit |
| 6 | भिण्ड | अटेर | उदोतगढ़ | Vinay Singh | 1401 | 1828 | Edit |

1. पटवारी को यहाँ पर उस लोकल सर्वेयर को अतिरिक्त खसरे प्रदर्शित होने लगेंगा।



सारा एप के माध्यम से –

पटवारी (सुपरवाइजर) द्वारा डिजिटल क्रॉप सर्वेक्षण की प्रक्रिया



1. सुपरवाइजर गूगल प्ले स्टोर से सारा एप के अपडेट वर्जन को डाउनलोड करलें।
2. वेब जीआईएस से प्राप्त लॉगिन आई डी , पासवर्ड और ओटीपी भर कर लॉग इन करें।



10:46 5G+ 89%

☰ Saara

डिजिटल क्रॉप सर्वे
प्रारंभिक दिनांक: 01 Aug 2025 से 30 Sep 2025 तक.
कुल : 1676
सत्यापित : 1676
शेष : 0
सहायता संपर्क केंद्र : 0755-2525803

DCS फसल कटाई प्रयोग सीमांक

क्षति सर्वे स्वामित्व मुख्यमंत्री किसान कल्याण योजना

धारणाधिकार मुख्यमंत्री आवासीय भू-अधिकार योजना प्रतिवेदन

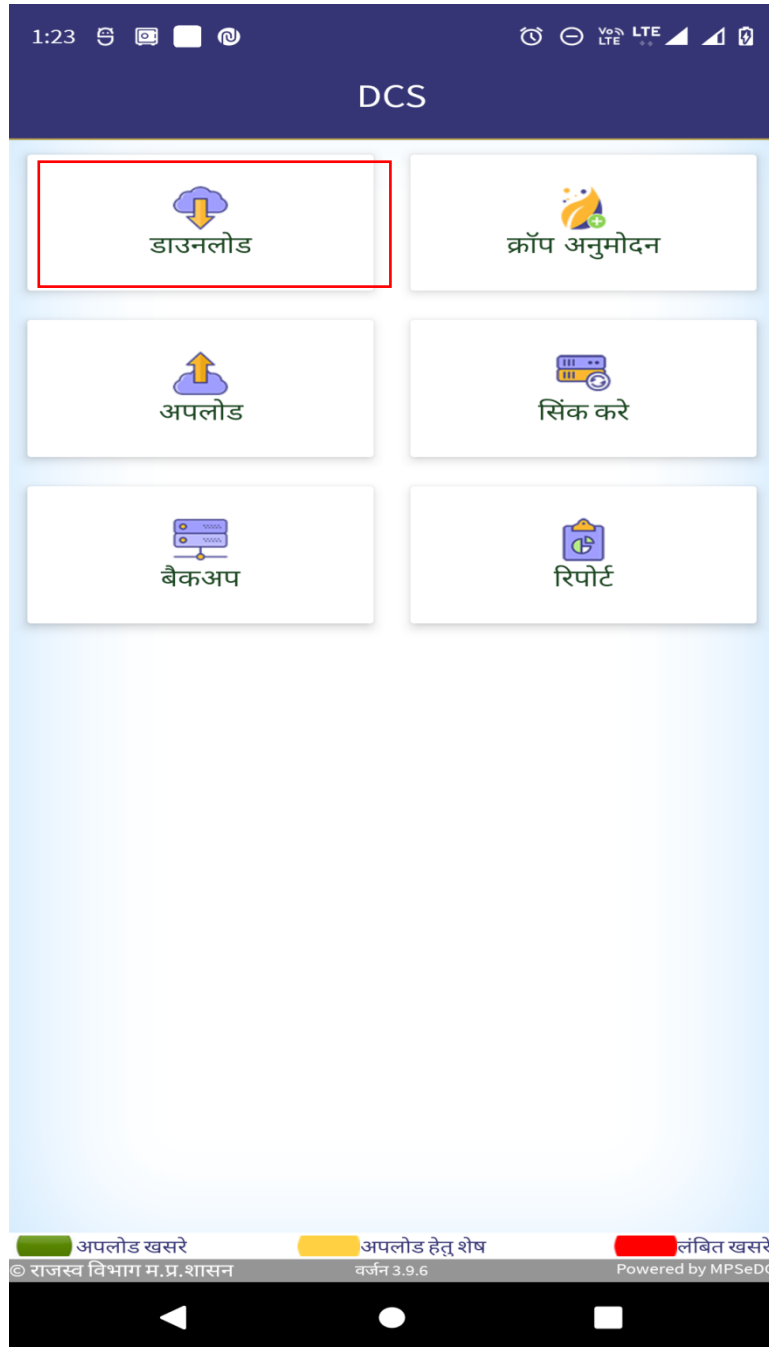
मेरी प्रोफाइल नगरीय सर्वे नगरेत्तर सर्वे

टिकट टूल वृक्ष कटाई RCMS वृक्ष कटाई

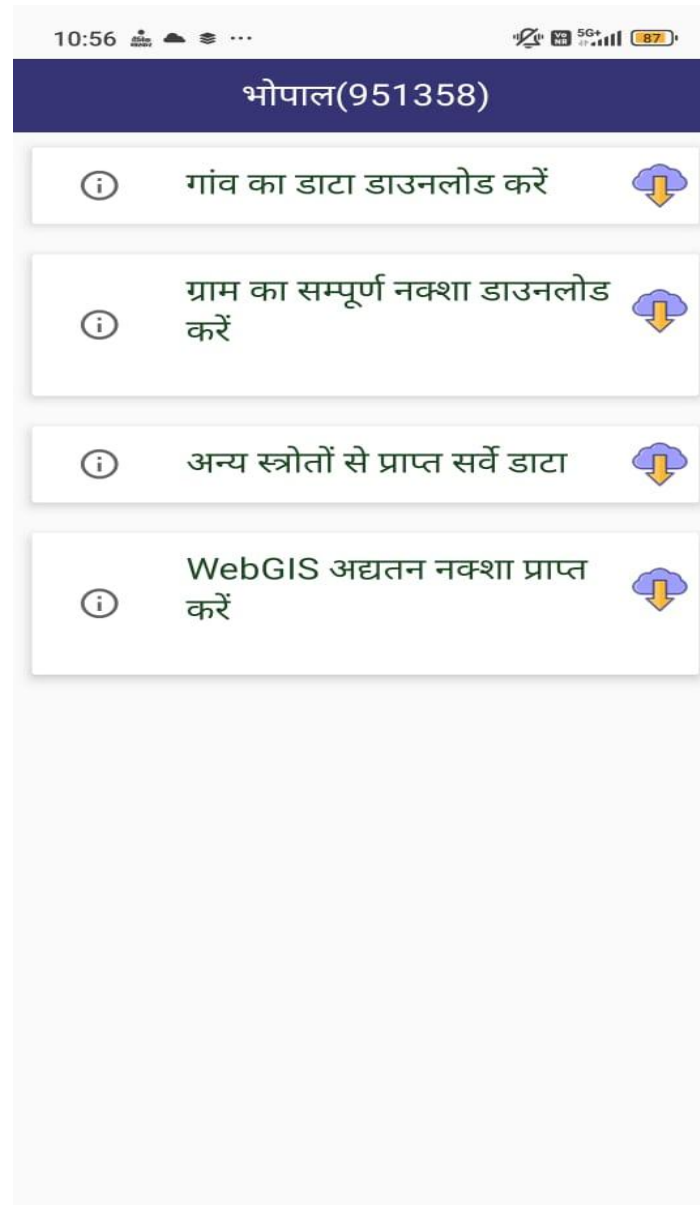

ई-डायरी फार्मर रजिस्ट्री सहायता

लॉगआउट


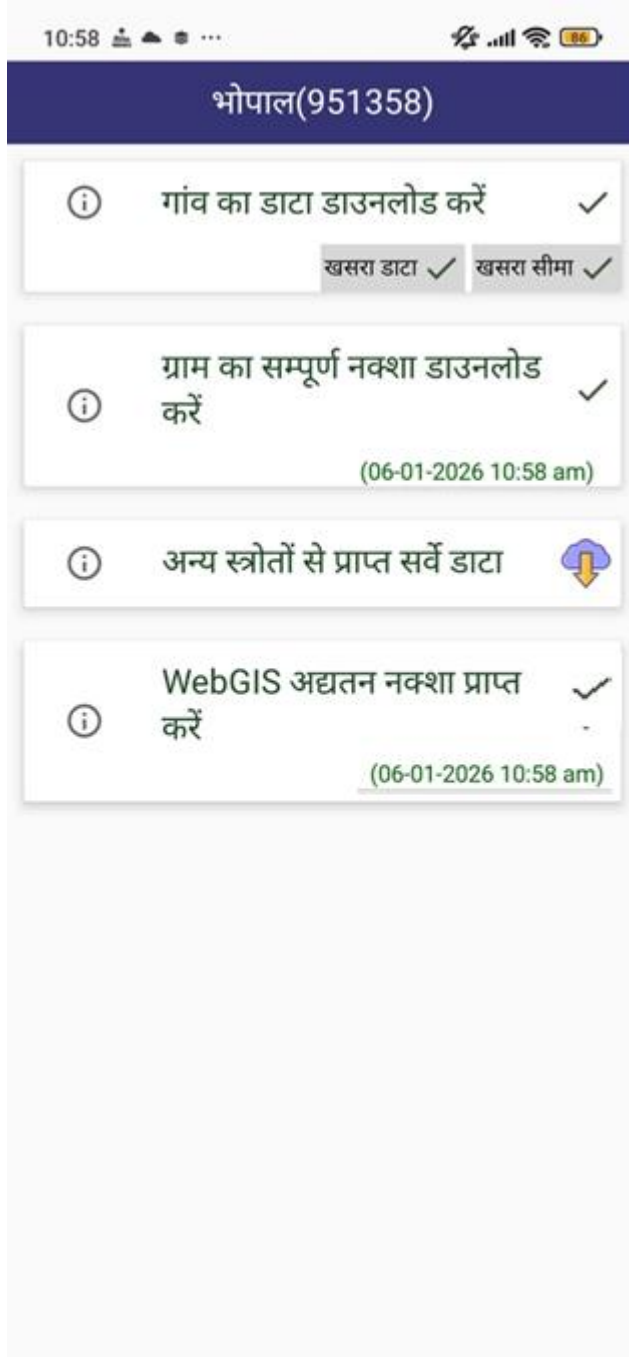
- सुपरवाइजर को डैशबोर्ड में इस प्रकार से सभी मेनू दिखाई देंगे।
- सर्वेयर द्वारा दर्ज की गई फसल की जानकारी को सत्यापित करने हेतु DCS बटन पर क्लिक करना होगा।



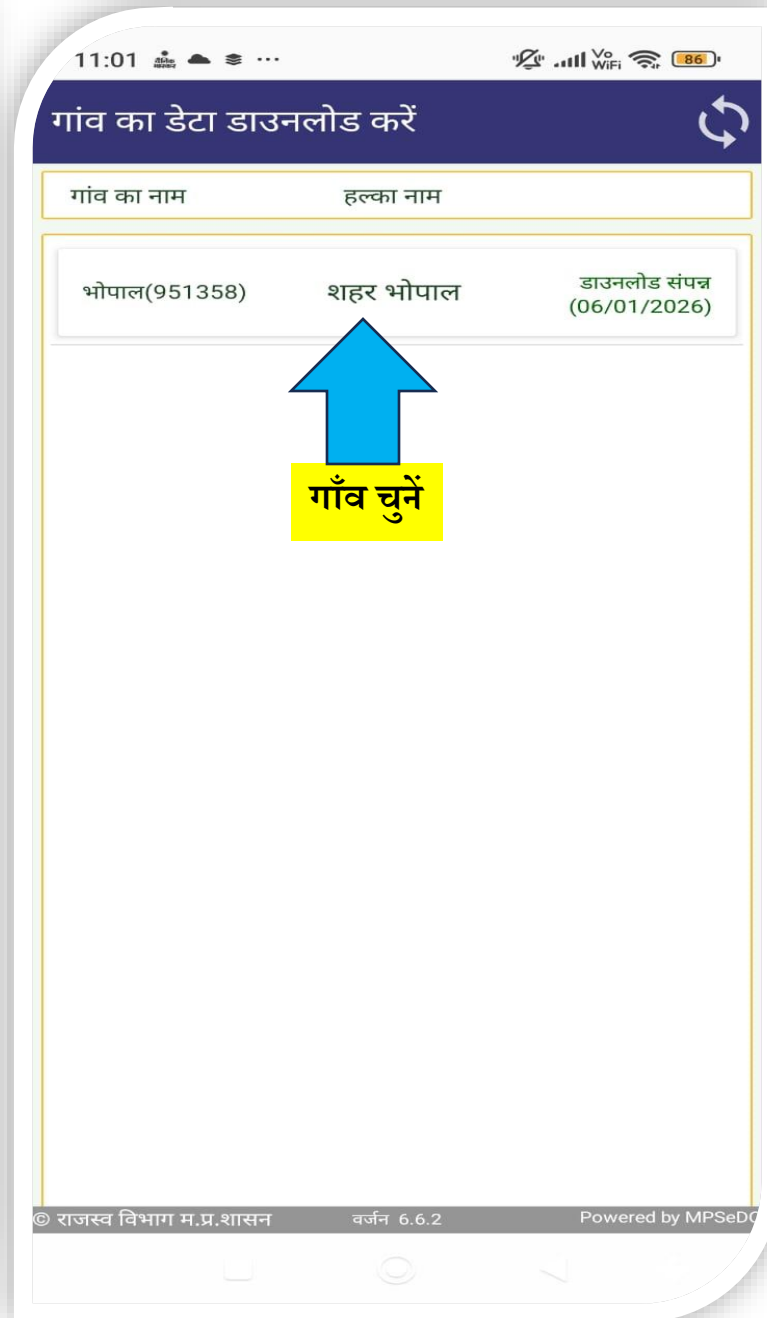
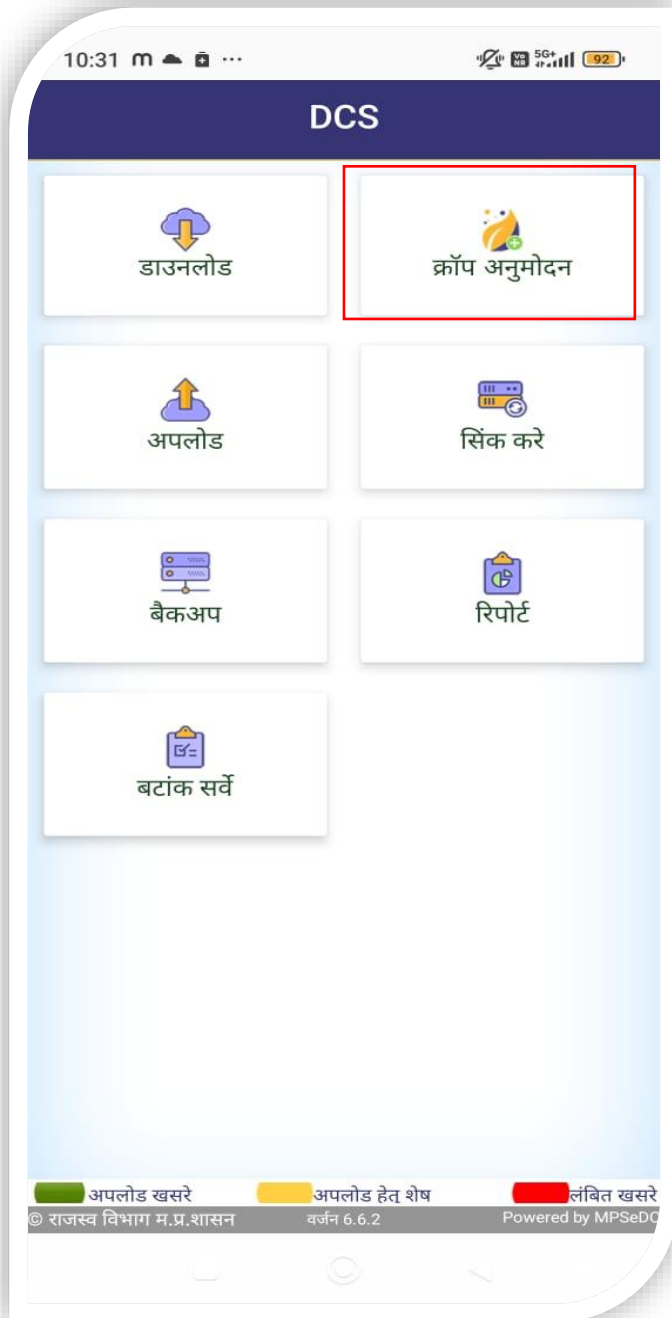
- DCS के डैशबोर्ड में डाउनलोड में जाके ग्राम का डाटा एवं ग्राम का नक्शा डाउनलोड करें
- अन्य गिर्दावरी का डाटा जैसे कि किसान, सर्वेयर एवं AI का डाटा भी डाउनलोड करें



- आबंटित ग्राम की लिस्ट से ग्राम को चुनें।
- गाँव का डाटा डाउनलोड करें।
- ग्राम का सम्पूर्ण नक्शा डाउनलोड करें।
- अन्य स्रोत से प्राप्त सर्वे डाटा डाउनलोड करें।
- अगर नक्शा प्राप्त नहीं है उस स्थिति में (WebGIS अद्यतन नक्शा हेतु अनुरोध भेजें) बटन से अनुरोध करें।



- सभी डाटा डाउनलोड होने पर हरे रंग का टिक सफलतापूर्वक दिखने लगेगा ।
- जिस दिनांक को डेटा डाउनलोड हुआ वह भी प्रदर्शित होगा ।
- उस गाँव का डाटा डाउनलोड संपन्न में प्रदर्शित होगा ।



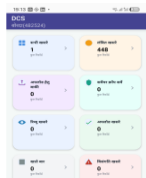
- क्राॅप अनुमोदन बटन पर क्लिक करें।
- सुपरवाइजर को आवंटित ग्राम प्रदर्शित होगा, जिस पर उन्हें क्लिक करना होगा।
- स्थानीय युवा द्वारा भाई गयी जानकारी एवं इनपुट डाटा में प्राप्त जानकारी सामान होने पर सुपरवाइजर का अनुमोदन आवश्यक नहीं होगा, यह सिस्टम द्वारा अनुमोदित होगी।



ग्राम पर क्लिक के उपरांत इस स्क्रीन पर सभी खसरे प्रदर्शित होंगे –

448

1. सभी खसरे - इस टैब में सभी टैब के खसरों की जानकारी प्रदर्शित होगी।
2. लंबित खसरे - इस टैब में वो सारे खसरे प्रदर्शित होंगे जहाँ पर कार्य करना शेष है।
3. अपलोड हेतु बाकि - इस टैब में वो खसरे प्रदर्शित होंगे जिनके सर्वेक्षण का कार्य ऑफलाइन मोड में किया गया था और इन्टरनेट की उपलब्धता के न होने से डाटा का अपलोड किया जाना शेष है।
4. सर्वेयर क्रॉप सर्वे - इस टैब में वो खसरे प्रदर्शित होंगे जो सर्वेयर द्वारा भरे गए और सत्यापन के लिए प्रेषित किये गए खसरे।
5. पुनः अवलोकन हेतु - इस टैब में वो खसरे प्रदर्शित होंगे जिन्हें सुपरवाइजर द्वारा पुनः अवलोकन के लिए भेजा गया है।
6. अपलोड खसरे - इस टैब में वो खसरे प्रदर्शित होंगे जिन पर सर्वेक्षण का कार्य कर लिया गया है एवं फसल की जानकारी जोड़ ली गई है।
7. खाते वार – इस टैब में एक खाते की सभी खसरों के गिरदावरी की जानकारी प्रदर्शित होगी।
8. विसंगति खसरे- सर्वेयर द्वारा संरक्षित खसरे को १ प्रतिशत खसरे को मौके पर जाकर सत्यापित करने हेतु।





10:37 5G+ 91

सभी खसरे

खसरा नंबर डाले सर्च करें

सभी खसरे
कुल खसरे - 50

| | | | |
|--|--|--|--------------------------------|
| | | खसरा नंबर : 1 | S |
| | | भूमि का उपयोग : [कृषि] क्षेत्र (हे.)-कुल : 0.7900 | नौइयत : [भू-जल] सर्वे:0.79 |
| | | खसरा नंबर : 10 | S |
| | | भूमि का उपयोग : [कृषि] क्षेत्र (हे.)-कुल : 1.3400 | नौइयत : [चरागाह] सर्वे:1.34 |
| | | खसरा नंबर : 13 | S |
| | | भूमि का उपयोग : [कृषि] क्षेत्र (हे.)-कुल : 0.0900 | नौइयत : [रास्ता] सर्वे:0.09 |
| | | खसरा नंबर : 38 | S |
| | | भूमि का उपयोग : [कृषि] क्षेत्र (हे.)-कुल : 0.5300 | नौइयत : [रास्ता] सर्वे:0.53 |
| | | खसरा नंबर : 49 | S |
| | | भूमि का उपयोग : [कृषि] क्षेत्र (हे.)-कुल : 0.6500 | नौइयत : [रास्ता] सर्वे:0.65 |

सभी खसरा देखें

© राजस्व विभाग म.प्र.शासन वर्जन 6.6.2 Powered by MPSeDC

- ग्राम पर क्लिक करने के उपरांत सुपरवाइजर को इस तरह की स्क्रीन प्रदर्शित होगी।
- सभी खसरे टैब मे सभी टैब के खसरों के सर्वेक्षण की जानकारी उपलब्ध होगी।
- **लाल** रंग मे वो खसरे प्रदर्शित होंगे जिन पर सर्वेक्षण का कार्य किया जाना शेष है।
- **पीले** रंग मे वो खसरे प्रदर्शित होंगे जिन पर सर्वेयर ने सर्वेक्षण कर लिया है परंतु अभी उन पर सुपरवाइजर द्वारा निर्णय नहीं लिया गया है।
- **हरे** रंग मे वो खसरे प्रदर्शित होंगे जिन पर सुपरवाइजर द्वारा डाटा का परीक्षण करके सहमति प्रदान कर दी गई है।
- सर्वेयर क्रॉप सर्वे टैब मे वो सभी खसरे प्रदर्शित होंगे जिन पर सर्वेयर ने फसल की जानकारी अपलोड कर दी है।
- अपलोड खसरे टैब मे स्वीकृत खसरों की जानकारी प्रदर्शित होगी।
- **ग्रे** रंग के साथ क्रोस आइकन भी स्क्रीन पर प्रदर्शित होगा अर्थात जिस खसरे को वेरिफायर (तहसीलदार) द्वारा रिजेक्ट किया गया है, उन पर तहसीलदार द्वारा कार्य किये जाएंगे।
- सही निशान का आइकन **हरे** रंग के साथ उन खसरो पर प्रदर्शित होगा जो तहसीलदार द्वारा स्वीकार किया गया है



17:22 5G+ 37%

भोपाल [951358] 10.76

| | | | |
|--------------------------------------|----------------------------|---------------------|--------|
| नाम | | | |
| खसरा नंबर | 1514/1 | क्षेत्रफल (है.) | 0.4130 |
| खसरे से अनु. दूरी | 9.29 मी. | अति.क्षेत्रफल (है.) | |
| मोबाइल नंबर | किसान का मोबाइल नंबर लिखें | | |
| अन्य स्रोतों से डिजिटल क्राफ सर्वे ⓘ | | | |

23.2383478 - 77.4267753 (17:22:42)

1514

Google

ग्राम खसरा

मौसमी फसलें

वार्षिक फसलें

फलोद्यान/कृषि वानिकी

रिक्त भूमि

१२ नंबर प्रिविष्टि

© राजस्व विभाग म.प्र.शासन वर्जन 6.6.2 Powered by MPSeDC

- फसल की जानकारी भरने के लिए सर्वेयर लंबित खसरे टैब मे प्रदर्शित खसरों पर क्लिक करेगा जिस से यह स्क्रीन दिखाई देगी |
- 1 - इसमें संख्या 100 के अंदर होना सटीक लोकेशन इंगित करता है जिससे सर्किल का **रंग हरा** होगा अन्यथा **लाल** होगा |
- 2 - हमारी लोकेशन से खसरे से दूरी |
- 3- फलोद्यान /कृषि वानिकी में जोड़ने योग्य फसल की अति. क्षेत्रफल |
- फसल अनुसार मौसमी फसलें, वार्षिक फसलें, फलोद्यान/कृषि वानिकी, रिक्त भूमि से सर्वेक्षण की जानकारी को दर्ज किया जा सकता है |



मौसमी फसल पर क्लिक करने पर यह स्क्रीन प्रदर्शित होगी।
सर्वेयर को स्क्रीन पर दिए गए सभी 11 पॉइंट्स को भरना होगा।

- 1- फसल का नाम खोजें
- 2- फसल का नाम
- 3- फसल की विधि
- 4- फसल की किस्म
- 5- बीज के प्रकार
- 6 - फसल प्रयोजन (बीज / दाल / सब्जी)
- 7- जल श्रोत
- 8- फसल की फोटो 1* खींचना अनिवार्य
- 9 - बुआई का दिनांक
- 10 - मौके पर क्या फसल उपलब्ध है और फसल कटाई उपरान्त, फसल की उपलब्धता के विकल्प को चुनें।
- 11 - भरी हुई फसल को जाँच लें और जोड़े बटन से सभी जानकारी को जोड़े

11:19 4G m Wi-Fi 90%

फसल जोड़ें

एकल मिश्रित सहरोपण

शेष क्षेत्र (है.) 0.0

फसल का नाम सर्च करें.. 1

मक्का 2 फसल की विधि 3

फसल की किस्म चुनें 4 किस्म (किसान 5

बीज 6 सिंचाई व्यवस्था 7

फोटो 1 * फोटो 2 फोटो 3

8


बुआई की तारीख 9

☒ फसल उपलब्ध है 10 ☐ कटाई उपरान्त

बुआई का क्षेत्र (है.) 1.89

जोड़ें 11

© राजस्व विभाग म.प्र.शासन वर्जन 5.0.9 Powered by MPSeDC



- फसल की फोटो के लिए कैमरा पे क्लिक करें और जब तक “Photo is Good” ना आये तब तक कैप्चर का बटन दिखाई नहीं देगा।
- कैमरा टूल में कोई भी black/blur फोटो नहीं खींची जा सकती ।
- आपको कैमरे से फसल की सटीक फोटो खीचनी हैं ।
- अगर आपको फोटो खीचते समय कोई परेशानी आती है तो स्क्रीनशॉट के साथ टिकट जेनेरेट करेंगे जिसका समाधान करके आपको सूचित किया जाएगा ।

4:12

फसल जोड़े

एकल मिश्रित सहरोपण

शेष क्षेत्र (है.) 1.9

गोहूँ

गोहूँ बोया

प्रमाणित जानकारी उप...

बीज असिंचित

फोटो एनालिटिक्स के माध्यम से प्राप्त जानकारी

Wheat फोटो 1 Wheat फोटो 2 फोटो 3 01:45

बुवाई की तारीख

☒ फसल उपलब्ध है ☐ कटाई उपरान्त

बुआई का क्षेत्र (है.) 1.9

जोड़े



© राजस्व विभाग म.प्र. शासन वर्जन 6.6.2 Powered by M-SeCC

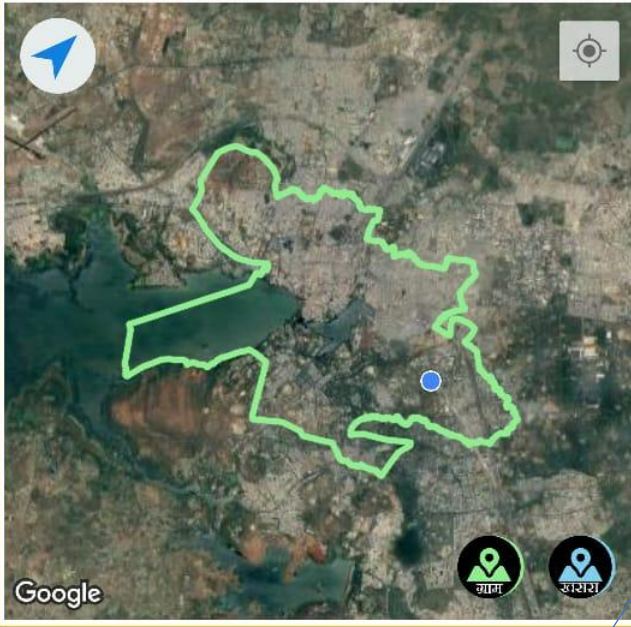
- फसल की फोटो लेने के उपरांत कैमरे के उपर फोटो अनालिटिक्स के माध्यम से प्राप्त जानकारी प्रदर्शित होगी।
- बुवाई की तारीख को भरें।
- मौके पर फसल की पुष्टी करें।
- बुवाक का क्षेत्र दर्ज करें।
- जोड़े बटन से फसल को सुरक्षित कर दें।






भोपाल [802312]

20

| | | | |
|--------------------------------------|---|-------------------|---|
| नाम | मो रफीक ,विद्यादेवी ,सुदामामल ,अरुण कुमार ,शैलेन्द्र कुमार ,गोवर्धन ,अरविन्द कुमार ,सुन्दरदास | | |
| खसरा नंबर | 237/2/2 | क्षेत्रफल (है.) | 0.0390 |
| ग्राम से अनु. दूरी | 0.0 मी. | खसरे से अनु. दूरी | 0 मीटर |
| मोबाइल नंबर | किसान का मोबाइल नंबर लिखें | | |
| अन्य स्रोतों से डिजिटल क्रॉप सर्वे ⓘ | | | |
| 237/2/2 | मिश्रित | मक्का- अ. | 0.02(है.)  |
| 237/2/2 | मिश्रित | सोयाबीन- अ. | 0.02(है.)  |





अपलोड

- यदि पटवारी को लगता है की फसल गलत दर्ज कर दी गई है तो अपलोड करने के पूर्व Delete icon पर क्लिक कर उसे हटा सकता है, उसके बाद दोबारा से फसल की जानकारी को भर सकता है।
- अपलोड बटन को दबा कर भरी हुई जानकारी को अपलोड करें।

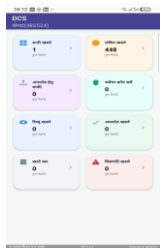


448

सुपरवाइजर द्वारा सर्वेयर के सर्वेक्षण की जानकारी का परीक्षण



सुपरवाइजर को सर्वेयर द्वारा की गयी फसल सर्वेक्षण से प्राप्त खसरे को चुनना होगा ।





3:04 100%

कॉचरी [460910]

| | | | |
|--------------------|----------------------------|-------------------|-------|
| नाम | शीलरानी बेबा तुलसीराम | | |
| खसरा नंबर | 100 | क्षेत्रफल (हे.) | 1.050 |
| ग्राम से अनु. दूरी | | खसरे से अनु. दूरी | |
| मोबाइल नंबर | किसान का मोबाइल नंबर लिखें | | |

100 एकल कन्द- अ. 1.050(हे.)

स्थानीय उपयोगकर्ता द्वारा भरी गई जानकारी

नाम- शीलरानी बेबा तुलसीराम
खसरा नंबर- 100 [LGD -460910]
क्षेत्र (हे.)- 1.05
खेत की लोकेशन - 22.85574 - 81.43139

| फसल नाम | खसरा नंबर | बुवाई क्षेत्र (हे.) |
|---------|-----------|---------------------|
| कन्द | 100 | 1.050 |

सहमत रिव्यू के लिए भेजें

कॉचरी [460910]

| | | | |
|--------------------|----------------------------|-------------------|----------------|
| नाम | खिलानसीग वल्द महतापसीग | | |
| खसरा नंबर | 103 | क्षेत्रफल (हे.) | 0.160 |
| ग्राम से अनु. दूरी | 143423.83 मी. | खसरे से अनु. दूरी | 144302.31 मीटर |
| मोबाइल नंबर | किसान का मोबाइल नंबर लिखें | | |

103 एकल मूंगफली- अ. 0.160(हे.)

जानकारी

सहमति देने उपरांत स्थानीय उपयोगकर्ता द्वारा भरी गई जानकारी को सहमति देने पर उक्त जानकारी को निर्णायक मान सुरक्षित कर दिया जायेगा

नहीं हां

नाम- खिलानसाग वल्द महतापसाग
खसरा नंबर- 103 [LGD -460910]
क्षेत्र (हे.)- 0.16
खेत की लोकेशन - 24.41267 - 78.10124

| फसल नाम | खसरा नंबर | बुवाई क्षेत्र (हे.) |
|---------|-----------|---------------------|
| मूंगफली | 103 | 0.160 |

सहमत असहमत

1. अगर सुपरवाइजर सर्वेयर द्वारा दर्ज की गई फसल की जानकारी से सहमत हैं तो उस स्थिति में इस प्रकार से प्रक्रिया करें।

- खसरे पर क्लिक करने के उपरांत सुपरवाइजर को सर्वेयर द्वारा दर्ज की गई फसल की जानकारी एवं फसल की इमेज प्रदर्शित होगी।
- अगर सुपरवाइजर फसल की जानकारी से सहमत है तो उन्हें सहमत बटन पर क्लिक करना होगा।

भोपाल(951358)

सर्च करें

○ सुधार हेतु भेजे गए खसरे

अपलोड खसरे



सभी खसरा देखें

- सहमत बटन पर क्लिक करने के उपरांत खसरे की जानकारी, अपलोड खसरे टैब में हरे रंग में प्रदर्शित होने लगेगी।



कॉचरी [460910] की जानकारी

सभी खसरे लंबित खसरे अपलोड हेतु... सर्वेयर गिर... पुनरावलोकन अपलोड खसरे खाते बार

खसरा नंबर डालें

सर्व करें

☐ सभी खसरे

☐ सुधार हेतु भेजे गए खसरे

अपलोड खसरे



खसरा नंबर : 103

खिलानसीग वल्द महतापसीग

क्षेत्र (हे.)-कुल : 0.160

सर्वे:0.160



खसरा नंबर : 107

कोमल, विश्राम, जाभान, राजकली, मीना, पार्वती, कुसुम

क्षेत्र (हे.)-कुल : 0.160

सर्वे:0.160



खसरा नंबर : 105

खिलानसीग वल्द महतापसीग

क्षेत्र (हे.)-कुल : 0.530

सर्वे:0.530



खसरा नंबर : 108/1

मनोहर सोनी

क्षेत्र (हे.)-कुल : 0.810

सर्वे:0.810



खसरा नंबर : 108/1

मनोहर सोनी

क्षेत्र (हे.)-कुल : 0.810

सर्वे:0.810



खसरा नंबर : 100

शीलरानी बेबा तुलसीराम

© राजस्व विभाग म.प्र.शासन

वर्जन 3.7.11

Powered by MAP_1

13:04

100%

कॉचरी [460910]

| | | | |
|--------------------|----------------------------|-------------------|------------|
| नाम | शीलरानी बेबा तुलसीराम | | |
| खसरा नंबर | 100 | क्षेत्रफल (हे.) | 1.050 |
| ग्राम से अनु. दूरी | | खसरे से अनु. दूरी | |
| मोबाइल नंबर | किसान का मोबाइल नंबर लिखें | | |
| 100 | एकल | कन्द- अ. | 1.050(हे.) |

स्थानीय उपयोगकर्ता द्वारा भरी गई जानकारी

| नाम- शीलरानी बेबा तुलसीराम | | |
|-------------------------------------|-----------|---------------------|
| खसरा नंबर- 100 [LGD -460910] | | |
| क्षेत्र (हे.)- 1.05 | | |
| खेत की लोकेशन - 22.85574 - 81.43139 | | |
| फसल नाम | खसरा नंबर | बुवाई क्षेत्र (हे.) |
| कन्द | 100 | 1.050 |

सहमत

रिव्यू के लिए भेजें

2. अगर सुपरवाइजर, सर्वेयर द्वारा दर्ज की गई फसल की जानकारी को रिव्यू के लिए भेजना चाहता है तो इस प्रकार से प्रक्रिया करें -

- सर्वेयर गिरदावरी टैब से खसरे का चयन करें।
- सर्वेयर द्वारा भरी गई फसल की जानकारी से अगर असहमत हैं तो रिव्यू के लिए भेजे बटन पर क्लिक करें।



3:04 100%

कॉचरी [460910]

| | | | |
|--------------------|----------------------------|-------------------|-------|
| नाम | शीलरानी येबा तुलसीराम | | |
| खसरा नंबर | 100 | क्षेत्रफल (हे.) | 1.050 |
| ग्राम से अनु. दूरी | | खसरे से अनु. दूरी | |
| मोबाइल नंबर | किसान का मोबाइल नंबर लिखें | | |

असहमति देने उपरांत स्थानीय उपयोगकर्ता द्वारा भरी गई जानकारी को निरस्त मानकर पुनः सर्वे हेतु प्रेषित करें

कारण चुने -

☐ फसल गलत है

☐ फसल का क्षेत्रफल गलत है

☐ सिंचाई की स्थिति गलत है

3:04 100%

कॉचरी [460910] की जानकारी

| | | | | | | |
|----------|------------|----------------|----------------|---------------|------------|----------|
| सभी खसरे | लंबित खसरे | अपलोड हेतु ... | सर्वेयर गिर... | पुनराव लोक... | अपलोड खसरे | खाते बार |
|----------|------------|----------------|----------------|---------------|------------|----------|

खसरा नंबर डाले

☒ सभी खसरे ☐ सुधार हेतु भेजे गए खसरे

अपलोड खसरे

कुल खसरे - 30

| | | | |
|--|------------------------|----------|--|
| | खसरा नंबर : 49 | S | |
| भूमि का उपयोग : [कृषि] नौइयत : [रास्ता] | | | |
| क्षेत्र (हे.)-कुल : 0.6500 सर्वे:0.65 | | | |
| | खसरा नंबर : 176 | S | |
| भूमि का उपयोग : [कृषि] | | | |
| क्षेत्र (हे.)-कुल : 0.3400 सर्वे:0.34 | | | |
| | खसरा नंबर : 109 | S | |
| कनई | | | |
| भूमि का उपयोग : [कृषि] | | | |
| क्षेत्र (हे.)-कुल : 0.0700 सर्वे:0.14 | | | |
| | खसरा नंबर : 110 | S | |
| किरण सोनी | | | |
| भूमि का उपयोग : [कृषि] | | | |
| क्षेत्र (हे.)-कुल : 0.9100 सर्वे:0.91 | | | |
| | खसरा नंबर : 107 | S | |
| कोमल ,विश्राम ,जगभान ,राजकली ,मीना ,पार्वती ,कुम | | | |
| म | | | |
| भूमि का उपयोग : [कृषि] | | | |
| क्षेत्र (हे.)-कुल : 0.3700 सर्वे:0.37 | | | |

© राजस्व विभाग म.प्र.शासन वर्जन 3.7.11 Powered by MAP_1

- असहमत होने पर कारण का चयन करें और सेव करें बटन पर क्लिक करें।
- रिव्यू के लिए भेजे गए खसरे सर्वेयर गिरदावरी टैब से निकल कर सभी खसरे टैब में पीले रंग में प्रदर्शित होने लगेंगे।



18:53 100% 10

पुनःअवलोकन/अस्वीकृत
भोपाल (951358)

all

आपके द्वारा अभी तक कोई भी जानकारी नहीं जोड़ी गई है

कुल खसरे - 24

| | | |
|--|-----------------|---|
| | खसरा नंबर : 1 | S |
| भूमि का उपयोग : [कृषि] नौडयत : [भू-जल] क्षेत्र (हे.)-कुल : 0.7900 सर्वे:0.79 | | |
| | खसरा नंबर : 10 | S |
| भूमि का उपयोग : [कृषि] नौडयत : [चरागाह] क्षेत्र (हे.)-कुल : 1.3400 सर्वे:1.34 | | |
| | खसरा नंबर : 38 | S |
| भूमि का उपयोग : [कृषि] क्षेत्र (हे.)-कुल : 0.5300 सर्वे:0.53 | | |
| | खसरा नंबर : 49 | S |
| भूमि का उपयोग : [कृषि] नौडयत : [रास्ता] क्षेत्र (हे.)-कुल : 0.6500 सर्वे:0.65 | | |
| | खसरा नंबर : 141 | |
| भूमि का उपयोग : [कृषि] नौडयत : [रास्ता] | | |

सभी खसरा देखें

राजस्व विभाग म.प्र.शासन वर्जन 3.7.11 Powered by MAP_1

- सर्वेयर द्वारा पुनः फसल की जानकारी जोड़ने पर, खसरे की जानकारी सभी खसरे टैब से निकल कर सर्वेयर गिरदावरी टैब में पीले रंग में प्रदर्शित होगी।



3:04 100%

काँचरी [460910]

| | | | |
|--------------------|----------------------------|-------------------|-------|
| नाम | शीलरानी बेबा तुलसीराम | | |
| खसरा नंबर | 100 | क्षेत्रफल (हे.) | 1.050 |
| ग्राम से अनु. दूरी | | खसरे से अनु. दूरी | |
| मोबाइल नंबर | किसान का मोबाइल नंबर लिखें | | |

100 एकल कन्द-अ. 1.050(हे.)

स्थानीय उपयोगकर्ता द्वारा भरी गई जानकारी

नाम- शीलरानी बेबा तुलसीराम
खसरा नंबर- 100 [LGD -460910]
क्षेत्र (हे.)- 1.05
खेत की लोकेशन - 22.85574 - 81.43139

| फसल नाम | खसरा नंबर | बुवाई क्षेत्र (हे.) |
|---------|-----------|---------------------|
| कन्द | 100 | 1.050 |

सहमत अस्वीकार

4:03 100%

भोपाल [802312]

| | | | |
|--------------------|---|-------------------|--------|
| नाम | अरुण कुमार, शैलेन्द्र कुमार, सुदामामल, अरविन्द कुमार, मो रफीक, गोवर्धन, सुन्दरदास, विद्यादेवी | | |
| खसरा नंबर | 237/2/1/1/2 | क्षेत्रफल (हे.) | 0.0390 |
| ग्राम से अनु. दूरी | 0.0 मी. | खसरे से अनु. दूरी | 0 मीटर |
| मोबाइल नंबर | किसान का मोबाइल नंबर लिखें | | |

अन्य स्रोतों से डिजिटल क्रॉप सर्वे

असहमति देने उपरांत स्थानीय उपयोगकर्ता द्वारा भरी गई जानकारी को निरस्त मानकर पुनः सर्वे हेतु प्रेषित करें

कारण चुने -

☐ फसल गलत है

☐ फसल का क्षेत्रफल गलत है

☐ सिंचाई की स्थिति गलत है

सेव करे हटाएँ

नाम- अरुण कुमार, शैलेन्द्र कुमार, सुदामामल, अरविन्द कुमार, मो रफी...
खसरा नंबर- 237/2/1/1/2 [LGD -802312]
क्षेत्र (हे.)- 0.0390

| फसल नाम | खसरा नंबर | बुवाई क्षेत्र (हे.) |
|--|-----------|---------------------|
| किसान स्वघोषणा द्वारा कोई डाटा प्राप्त नहीं हुआ। | | |

असहमत अस्वीकार

3. अगर सुपरवाइजर सर्वेयर द्वारा पुनः दर्ज की गई फसल की जानकारी को अस्वीकृत करते हैं उस स्थिति में इस प्रकार से प्रक्रिया करें –

सुपरवाइजर द्वारा सर्वेयर से पुनः प्राप्त जानकारी का अवलोकन सर्वेयर गिरदावरी टैब में जाकर किया जायगा परंतु द्वितीय समय पर जानकारी को पुनः परिक्षण हेतु नहीं भेजा जा सकेगा एवं आवश्यक होने पर सुपरवाइजर द्वारा पार्सल लेवल जिओ फेंस के माध्यम से जानकारी को अद्यतन करना होगा।

4:03 5G LTE 18.63

भोपाल [802312]

नाम अरुण कुमार,शैलेन्द्र कुमार,सुदामामल,अरविन्द कुमार,मो रफीक,गोवर्धन,सुन्दरदास,विद्यादेवी

खसरा नंबर 237/2/1/1/2 क्षेत्रफल (हे.) 0.0390

ग्राम से अनु. दूरी 0.0 मी. खसरे से अनु. दूरी 0 मीटर

मोबाइल नंबर किसान का मोबाइल नंबर लिखें

अन्य स्रोतों से डिजिटल क्रॉप सर्वे

असहमति देने उपरांत स्थानीय उपयोगकर्ता द्वारा भरी गई जानकारी को निरस्त मानकर पुनः सर्वे हेतु प्रेषित करें

कारण चुने -

☐ फसल गलत है

☐ फसल का क्षेत्रफल गलत है

☐ सिंचाई की स्थिति गलत है

सेव करे हटाएँ

नाम- अरुण कुमार,शैलेन्द्र कुमार,सुदामामल,अरविन्द कुमार,मो रफीक...
खसरा नंबर- 237/2/1/1/2 [LGD -802312]
क्षेत्र (हे.)- 0.0390

फसल नाम खसरा नंबर बुवाई क्षेत्र (हे.)

किसान स्वघोषणा द्वारा कोई डाटा प्राप्त नहीं हुआ।

असहमत अस्वीकार

13:04 100%

कॉचरी [460910] की जानकारी

सभी खसरे लंबित खसरे अपलोड हेतु ... सर्वेयर गिर... पुनराव लोक... अपलोड खसरे खाते बार

खसरा नंबर डाले सर्च करें

☒ सभी खसरे ☐ सुधार हेतु भेजे गए खसरे

अपलोड खसरे

कुल खसरे - 735

खसरा नंबर : 108/2
मनोहर सोनी
क्षेत्र (हे.)-कुल : 0.4000 सर्वे:0.0

खसरा नंबर : 113
प्रहलाद
क्षेत्र (हे.)-कुल : 0.7400 सर्वे:0.0

खसरा नंबर : 115
सुखदेव पिता बालमुकुन्द
क्षेत्र (हे.)-कुल : 0.5800 सर्वे:0.0

खसरा नंबर : 116
सुनील वल्द वालमकुन्द
क्षेत्र (हे.)-कुल : 0.1700 सर्वे:0.0

खसरा नंबर : 117
सुनील वल्द वालमकुन्द
क्षेत्र (हे.)-कुल : 0.9300 सर्वे:0.0

खसरा नंबर : 118
रश्मि मिश्रा

© राजस्व विभाग म.प्र.शासन वर्जन 3.7.11 Powered by MAP_



- अस्वीकृत की स्थिति में हाँ या ना पर क्लिक करें।
- वह सारी गिरदावरी जो सर्वेयर ने नहीं भरी या आंशिक रूप से भरी है एवं जो सुपरवाइजर द्वारा अस्वीकृत करी गई गई है वो सारे खसरे लंबित खसरे टैब में प्रदर्शित होंगे।
- सुपरवाइजर द्वारा फसल को अस्वीकृत करने की स्थिति में फसल सर्वेक्षण का कार्य सुपरवाइजर को खेत में जाकर पार्सल लेवल जियो फेन्स तकनीक के माध्यम से करना होगा अन्यथा फसल अस्वीकृत नहीं की जा सकेगी।



अस्वीकृत बटन पर क्लिक करने उपरांत फसल सर्वेक्षण की स्क्रीन स्वतः ही प्रदर्शित होने लगेगी -

- 1- फसल का नाम खोजें
- 2- फसल का नाम
- 3- फसल की विधि
- 4- फसल की किस्म
- 5- बीज के प्रकार
- 6 - फसल प्रयोजन (बीज / दाल / सब्जी)
- 7- जल श्रोत
- 8- फसल की फोटो 1* खीचना अनिवार्य
- 9 - बुआई का दिनांक
- 10 - मौके पर क्या फसल उपलब्ध है और फसल कटाई उपरांत, फसल की उपलब्धता के विकल्प को चुनें।
- 11 - भरी हुई फसल को जाँच लें और जोड़े बटन से सभी जानकारी को जोड़े

11:19 4G m Wi-Fi 90%

फसल जोड़ें

एकल मिश्रित सहरोपण

शेष क्षेत्र (है.) 0.0

फसल का नाम सर्च करें.. 1

मक्का 2 फसल की विधि 3

फसल की किस्म चु 4 किस्म (किसान 5

बीज 6 सिंचाई व्यवस् 7

फोटो 1 * फोटो 2 फोटो 3

8

बुआई की तारीख 9

☒ फसल उपलब्ध है 10 ☐ कटाई उपरान्त

बुआई का क्षेत्र (है.) 1.89

जोड़ें 11

© राजस्व विभाग म.प्र.शासन वर्जन 5.0.9 Powered by MPSeDC



मिश्रित फसल दर्ज करने हेतु प्रक्रिया –

- पॉइंट नंबर 1 पर क्लिक कर मिश्रित फसलों की जानकारी को जोड़ लिया जाए
- मिश्रित फसल का चयन करे (अधिकतम 5) और (न्यूनतम 2)
- अथवा फसल का नाम सर्च करे
- चयनित फसल बटन से फसल के कॉम्बिनेशन बना सकते हैं।

12:10 5G VoLTE LTE 4G

फसल जोड़ें

एकल मिश्रित सहरोपण

शेष क्षेत्र (है.) 0.154

+फसल जोड़ें **1**

फसल की विधि चुनें सिंचाई व्यवस्था चुनें

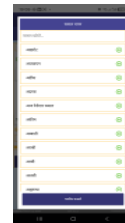
फोटो 1 फोटो 2 फोटो 3

बुवाई की तारीख

बुआई का क्षेत्र (है.) 0.154

जोड़ें

© राजस्व विभाग म.प्र.शासन वर्जन 3.9.6 Powered by MPSeDC



- अन्य फसल जोड़े बटन पर क्लिक करें।
- डिलीट बटन **X** से जोड़ी हुई फसल को हटा सकते हैं।
- यहाँ से मिश्रित फसल को हटाया जा सकता है।



1/16/2026





12:13 5 M 4 1 • 5G LTE 4G

फसल जोड़ें

एकल मिश्रित सहरोपण

शेष क्षेत्र (है.) 0.154

मक्का-उड़द-सोयाबीन

फसल की विधि चुनें 2 सिंचाई व्यवस्था चुनें 3

फोटो 1 फोटो 2 फोटो 3

4

बुवाई की तारीख 5

बुआई का क्षेत्र (है.) 0.154


33 (मक्का)-33 (उड़द)-33 (सोयाबीन)

6 जोड़ें

© राजस्व विभाग म.प्र.शासन वर्जन 3.9.6 Powered by MPSeDC

पटवारी द्वारा जोड़ी गई मिश्रित फसल स्क्रीन पर प्रदर्शित होगी, तत्पश्चात निम्नलिखित जानकारी दर्ज करें –

- पॉइंट 2 - फसल की विधि चुने
- पॉइंट 3 - सिंचाई व्यवस्था चुने
- पॉइंट 4 - केमरा से फोटो क्लिक करे
- पॉइंट 5 - बुवाई की तारीख
- पॉइंट 6 - जोड़े बटन पर क्लिक करे





12:23 5G LTE

फसल जोड़ें

एकल मिश्रित सहरोपण

शेष क्षेत्र (है.) 0.033

फसल का नाम चुनें 1

2 3

सिंचाई व्यवस्था चुनें 4

फोटो 1 फोटो 2

5 6

बुवाई की तारीख

बुआई का क्षेत्र (है.) 0.033

जोड़ें 7

© राजस्व विभाग म.प्र.शासन वर्जन 3.9.6 Powered by MPSeDC

सहरोपन फसल दर्ज करने हेतु प्रक्रिया –

- पॉइंट 1 – फसल का नाम चुनें
- पॉइंट 2 - फसल का नाम चुनें
- पॉइंट 3 – फसल का नाम चुनें
- पॉइंट 4- सिंचाई की व्यवस्था
- पॉइंट 5 – केमरा से फोटो क्लिक करे
- पॉइंट 6 – बुवाई की तारीख
- पॉइंट 7 – जोड़े बटन से सभी जानकारी को जोड़े



1:52 100% VoN LTE 12.7

भोपाल [802312]

| | | | |
|--------------------|---|-------------------|--------|
| नाम | मो रफीक ,विद्यादेवी ,सुदामामल ,अरुण कुमार ,शैलेन्द्र कुमार ,गोवर्धन ,अरविन्द कुमार ,सुन्दरदास | | |
| खसरा नंबर | 237/2/2 | क्षेत्रफल (है.) | 0.0390 |
| ग्राम से अनु. दूरी | 0.0 मी. | खसरे से अनु. दूरी | 0 मीटर |
| मोबाइल नंबर | किसान का मोबाइल नंबर लिखें | | |

अन्य स्रोतों से डिजिटल क्रॉप सर्वे ⓘ

| | | | | |
|---------|---------|-------------|-----------|---|
| 237/2/2 | मिश्रित | मक्का- अ. | 0.02(है.) | 1 |
| 237/2/2 | मिश्रित | सोयाबीन- अ. | 0.02(है.) | |

3

4

5

2 अपलोड

© राजस्व विभाग म.प्र.शासन वर्जन 3.9.6 Powered by MPSeDC

- ❖ अपलोड करने के पहले यदि पटवारी को लगता है की फसल गलत दर्ज कर दी गई है तो पॉइंट 1 डिलीट आइकॉन पर क्लिक करेंगे
- ❖ पॉइंट 2- अपलोड बटन को दबा कर भरी हुई जानकारी को फाइनल अपलोड किया जाता है
- ❖ पॉइंट 3- उपयोगकर्ता की वर्तमान लोकेशन की जानकारी मेप में प्रदर्शन होगी
- ❖ पॉइंट 4- गूगल मेप के द्वारा खसरे पर दिशा प्रदर्शित होगी
- ❖ पॉइंट 5 - खसरा लेवल अथवा ग्राम लेवल का नक्शा देखने हेतु



2:27 100% LTE 13.24

भोपाल [802312]

| | | | |
|--------------------------------------|---|-------------------|--------|
| नाम | कविता ,नर्बदाप्रसादपुत्रप्रहलाददासशर्मा निवासीझिरनोकामंदिर संजयविनीता ,उमेशअग्रवाल पितासूरजप्रसादअग्रवाल पूजा ,कृष्णा | | |
| खसरा नंबर | 120/1/2 | क्षेत्रफल (है.) | 0.0650 |
| ग्राम से अनु. दूरी | 0.0 मी. | खसरे से अनु. दूरी | 0 मीटर |
| मोबाइल नंबर | किसान का मोबाइल नंबर लिखें | | |
| अन्य स्रोतों से डिजिटल क्रॉप सर्वे ⓘ | | | |

मौसमी फसलें

वार्षिक फसलें

फलोउद्यान/कृषि वानिकी

रिक्त भूमि

१२ नंबर प्रिविष्टि

© राजस्व विभाग म.प्र.शासन वर्जन 3.9.6 Powered by MPSeDC

1:53 100% LTE 13.09

भोपाल [802312]

| | | | |
|--------------------------------------|---|-------------------|--------|
| नाम | कविता ,नर्बदाप्रसादपुत्रप्रहलाददासशर्मा निवासीझिरनोकामंदिर संजयविनीता ,उमेशअग्रवाल पितासूरजप्रसादअग्रवाल पूजा ,कृष्णा | | |
| खसरा नंबर | 120/1/2 | क्षेत्रफल (है.) | 0.0650 |
| ग्राम से अनु. दूरी | 0.0 मी. | खसरे से अनु. दूरी | 0 मीटर |
| मोबाइल नंबर | किसान का मोबाइल नंबर लिखें | | |
| अन्य स्रोतों से डिजिटल क्रॉप सर्वे ⓘ | | | |

पड़त

| | | |
|---------------------------------|-------------------|----------|
| प्रकार चुनें | शेष क्षेत्र (है.) | 0.065 |
| क्षेत्रफल (है.) | 0.065 | हैक्टेयर |
| गैर कृषि क्षेत्र का उपयोग लिखें | | |

जमा करें

रिक्त भूमि की जानकारी दर्ज करने हेतु दर्शाए गए बटन पर क्लिक करें एवं निम्नलिखित जानकारी दर्ज करें –

1. रिक्त भूमि का प्रकार
2. क्षेत्रफल
3. रिक्त भूमि का उपयोग



भोपाल [951358]

15.71

| | | | |
|--|------------------------------------|---|--------|
| नाम | | | |
| खसरा नंबर | 100 | क्षेत्रफल (है.) | 0.4540 |
| खसरे से अनु. दूरी | 5393.11 मी. | अति.क्षेत्रफल (है.) | |
| मोबाइल नंबर | किसान का मोबाइल नंबर लिखें | | |
| अन्य स्रोतों से डिजिटल क्रॉप सर्वे ⓘ | | | |
| | | | |
| पड़त | | | |
| ▼ | शेष क्षेत्र (है.) | 0.0 | |
| पडत भूमि का वर्तमान प्रयोजन | | | |
| <input type="radio"/> कृषि भिन्न प्रयोजन | <input type="radio"/> कृषि प्रयोजन | <input checked="" type="radio"/> सर्वे अयोग्य | |
| क्षेत्रफल (है.) | 0.0 | हैक्टेयर | ▼ |
| कारण का चयन करें | | | |
| फोटो क्लिक करें | | | |
| जमा करें | | | |

भोपाल [951358]

16.25

| | | | |
|--|------------------------------------|---|--------|
| नाम | | | |
| खसरा नंबर | 100 | क्षेत्रफल (है.) | 0.4540 |
| खसरे से अनु. दूरी | 5391.27 मी. | अति.क्षेत्रफल (है.) | |
| मोबाइल नंबर | किसान का मोबाइल नंबर लिखें | | |
| अन्य स्रोतों से डिजिटल क्रॉप सर्वे ⓘ | | | |
| | | | |
| पड़त | | | |
| ▼ | शेष क्षेत्र (है.) | 0.0 | |
| पडत भूमि का वर्तमान प्रयोजन | | | |
| <input type="radio"/> कृषि भिन्न प्रयोजन | <input type="radio"/> कृषि प्रयोजन | <input checked="" type="radio"/> सर्वे अयोग्य | |
| क्षेत्रफल (है.) | 0.0 | हैक्टेयर | ▼ |
| कारण का चयन करें | | | |
| फोटो क्लिक करें | | | |
| जमा करें | | | |

व्यपवर्तित भूमि की जानकारी दर्ज करने की प्रक्रिया –

1. रिक्त भूमि का चयन करने पर स्क्रीन में दर्शाये गए प्रयोजन प्रदर्शित होंगे
2. व्यपवर्तित भूमि की जानकारी दर्ज करने के लिए दर्शाये गए प्रयोजन का चयन करें
3. तत्पश्चात प्रयोजन का प्रकार चुनें एवं क्षेत्रफल दर्ज कर भूमि का उपयोग लिखें
4. फोटो अपलोड आवश्यक है

फसल एवं निजी खसरा में कृषि भिन्न भूमि उपयोग परिवर्तन की जानकारी को छोड़कर अन्य जानकारी हेतु जिओ फेंस एवं फोटो लेना अनिवार्य नहीं होगा।



| भोपाल [802312] | | | |
|---|---|----------------------|--------|
| नाम | कविता ,नर्बदाप्रसादपुत्रप्रहलाददासशर्मा निवासीझिरनोकामंदिर संजयविनीता ,उमेशअग्रवाल पितासूरजप्रसादअग्रवाल पूजा ,कृष्णा | | |
| खसरा नंबर | 120/1/2 | क्षेत्रफल (है.) | 0.0650 |
| ग्राम से अनु. दूरी | 0.0 मी. | खसरे से अनु. दूरी | 0 मीटर |
| मोबाइल नंबर | किसान का मोबाइल नंबर लिखें | | |
| अन्य स्रोतों से डिजिटल क्रॉप सर्वे ⓘ | | | |
|  <p>A satellite map from Google Maps showing a large area outlined in green, representing the land parcel. A blue dot marks a specific location within the parcel. The map includes navigation controls like a compass and a location pin icon. At the bottom right of the map are icons for 'गांव' (Village) and 'डासरा' (Dassara).</p> | | | |
| मौसमी फसलें | | वार्षिक फसलें | |
| फलोउद्यान/कृषि वानिकी | | रिक्त भूमि | |
| १२ नंबर प्रिविष्टि | | | |

जल स्रोत / सिंचाई के साधन

अकृषि योग्य भूमि

भवन एवं अन्य निर्माण

मेड आदि पर वृक्ष

अन्य गैर कृषि

कृषि एवं रिक्त भूमि के अतिरिक्त १२ नम्बर की प्रविष्टि हेतु दर्शाए हुए बटन पर क्लिक करेंगे -

“खसरा जानकारी” डैशबोर्ड में उपलब्ध विकल्पों का प्रयोग करके 12 नंबर की प्रविष्टि दर्ज की जा सकती है



1:53 100% LTE

खसरा जानकारी

| | |
|---------------------------|------------------|
| जल स्रोत / सिंचाई के साधन | अकृषि योग्य भूमि |
| भवन एवं अन्य निर्माण | मेड आदि पर वृक्ष |
| अन्य गैर कृषि | |

© राजस्व विभाग म.प्र.शासन वर्जन 3.9.6 Powered by MPSeDC

1:53 100% LTE

खसरा जानकारी

| | |
|---------------------------|------------------|
| जल स्रोत / सिंचाई के साधन | अकृषि योग्य भूमि |
| भवन एवं अन्य निर्माण | मेड आदि पर वृक्ष |
| अन्य गैर कृषि | |

सिंचाई के साधन

| | |
|-------------------|------------------|
| शेष क्षेत्र (है.) | 0.065 |
| प्रकार चुनें | |
| पंप के प्रकार | |
| संख्या | संख्या दर्ज करें |
| क्षेत्रफल (है.) | 0.065 |
| जमा करें | |

© राजस्व विभाग म.प्र.शासन वर्जन 3.9.6 Powered by MPSeDC

1. जल स्रोत /सिंचाई के साधन -

- जल स्रोत /सिंचाई के साधन बटन पर क्लिक करने के उपरांत एक पॉप अप ओपन होगा जिसमे साधन के प्रकार, संख्या, क्षेत्रफल दर्ज कर प्रविष्टि की जा सकती है



1:53 100% VoLTE

खसरा जानकारी

| | |
|---------------------------|-------------------------|
| जल स्रोत / सिंचाई के साधन | अकृषि योग्य भूमि |
| भवन एवं अन्य निर्माण | मेड आदि पर वृक्ष |
| अन्य गैर कृषि | |

© राजस्व विभाग म.प्र.शासन वर्जन 3.9.6 Powered by MPSeDC

1:53 100% VoLTE

खसरा जानकारी

| | |
|---------------------------|------------------|
| जल स्रोत / सिंचाई के साधन | अकृषि योग्य भूमि |
| भवन एवं अन्य निर्माण | मेड आदि पर वृक्ष |
| अन्य गैर कृषि | |

अकृषि योग्य भूमि

| | |
|---------------------------------|-------|
| शेष क्षेत्र (है.) | 0.065 |
| प्रकार चुनें | |
| क्षेत्रफल (है.) | 0.065 |
| अकृषि योग्य भूमि का उपयोग लिखें | |
| जमा करें | |

© राजस्व विभाग म.प्र.शासन वर्जन 3.9.6 Powered by MPSeDC

2. अकृषी योग्य भूमि

- अकृषी योग्य भूमि के बटन पर क्लिक करने के उपरांत एक पॉप अप ओपन होगा जिसमे भूमि के प्रकार, क्षेत्रफल एवं उपयोग को दर्ज कर प्रविष्टि की जा सकती है



1:53 100% VoLTE

खसरा जानकारी

| | |
|-----------------------------|------------------|
| जल स्रोत / सिंचाई के साधन | अकृषि योग्य भूमि |
| भवन एवं अन्य निर्माण | मेड आदि पर वृक्ष |
| अन्य गैर कृषि | |

© राजस्व विभाग म.प्र.शासन वर्जन 3.9.6 Powered by MPSeDC

1:53 100% VoLTE

खसरा जानकारी

| | |
|---------------------------|------------------|
| जल स्रोत / सिंचाई के साधन | अकृषि योग्य भूमि |
| भवन एवं अन्य निर्माण | मेड आदि पर वृक्ष |
| अन्य गैर कृषि | |

निर्माण

| | |
|--------------------------------|-------|
| शेष क्षेत्र (है.) | 0.065 |
| प्रकार चुनें | |
| क्षेत्रफल (है.) | 0.065 |
| निर्माण क्षेत्र का उपयोग लिखें | |
| जमा करें | |

© राजस्व विभाग म.प्र.शासन वर्जन 3.9.6 Powered by MPSeDC

3. उपयोगकर्ता भवन एवम अन्य निर्माण

- उपयोगकर्ता भवन एवम अन्य निर्माण के बटन पर क्लिक करने के उपरांत एक पॉप अप ओपन होगा जिसमे निर्माण के प्रकार, क्षेत्रफल एवं उपयोग दर्ज कर प्रविष्टि की जा सकती है



1:53

खसरा जानकारी

| | |
|---------------------------|-------------------|
| जल स्रोत / सिंचाई के साधन | अकृषि योग्य भूमि |
| भवन एवं अन्य निर्माण | मेड़ आदि पर वृक्ष |
| अन्य गैर कृषि | |

© राजस्व विभाग म.प्र.शासन वर्जन 3.9.6 Powered by MPSeDC

1:54

खसरा जानकारी

| | |
|---------------------------|-------------------|
| जल स्रोत / सिंचाई के साधन | अकृषि योग्य भूमि |
| भवन एवं अन्य निर्माण | मेड़ आदि पर वृक्ष |
| अन्य गैर कृषि | |

मेड़ आदि पर वृक्ष

| | |
|--------------------|-------|
| शेष क्षेत्र (है.) | 0.065 |
| वृक्ष की संख्या | |
| वृक्ष का नाम लिखें | |
| जमा करें | |

© राजस्व विभाग म.प्र.शासन वर्जन 3.9.6 Powered by MPSeDC

4. मेड़ आदि पर वृक्ष

- मेड़ आदि पर वृक्ष के बटन पर क्लिक करने के उपरांत एक पॉप अप ओपन होगा जिसमे वृक्ष की संख्या एवं नाम दर्ज कर प्रविष्टि की जा सकती है



1:53 100% VoLTE 4G

खसरा जानकारी

| | |
|---------------------------|------------------|
| जल स्रोत / सिंचाई के साधन | अकृषि योग्य भूमि |
| भवन एवं अन्य निर्माण | मेड आदि पर वृक्ष |
| अन्य गैर कृषि | |

© राजस्व विभाग म.प्र.शासन वर्जन 3.9.6 Powered by MPSeDC

1:54 100% VoLTE 4G

खसरा जानकारी

| | |
|---------------------------|------------------|
| जल स्रोत / सिंचाई के साधन | अकृषि योग्य भूमि |
| भवन एवं अन्य निर्माण | मेड आदि पर वृक्ष |
| अन्य गैर कृषि | |

अन्य गैर कृषि

| | |
|-----------------------------|-------|
| शेष क्षेत्र (है.) | 0.065 |
| प्रकार चुनें | |
| क्षेत्रफल (है.) | 0.065 |
| अन्य क्षेत्र का उपयोग लिखें | |
| जमा करें | |

© राजस्व विभाग म.प्र.शासन वर्जन 3.9.6 Powered by MPSeDC

5. अन्य गैर कृषि

- अन्य गैर कृषि के बटन पर क्लिक करने के उपरांत एक पॉप अप ओपन होगा जिसमे अन्य के प्रकार, क्षेत्रफल एवं उपयोग दर्ज कर प्रविष्टि की जा सकती है



सुपरवाइज़र हेतु Do's and Don'ts


Do 's

- संभवतः पहले सर्वेयर को ही फसल सर्वेक्षण करने दे एवं सुपरवाइज़र उनका अनुमोदन करें
- जहां सर्वेयर नहीं है ऐसी स्थिति में ही सुपरवाइज़र, पार्सल लेवल जियो फेंस के माध्यम से फसल दर्ज़ करें
- मध्य में छोड़ गए सर्वेयर के सर्वेक्षण भी सुपरवाइज़र सुनिश्चित करें
- 1% विसंगति फसल का निरीक्षण एवं सर्वेक्षण सुपरवाइज़र द्वारा पार्सल लेवल जियो फेन्स के मध्यम से ही किया जायगा

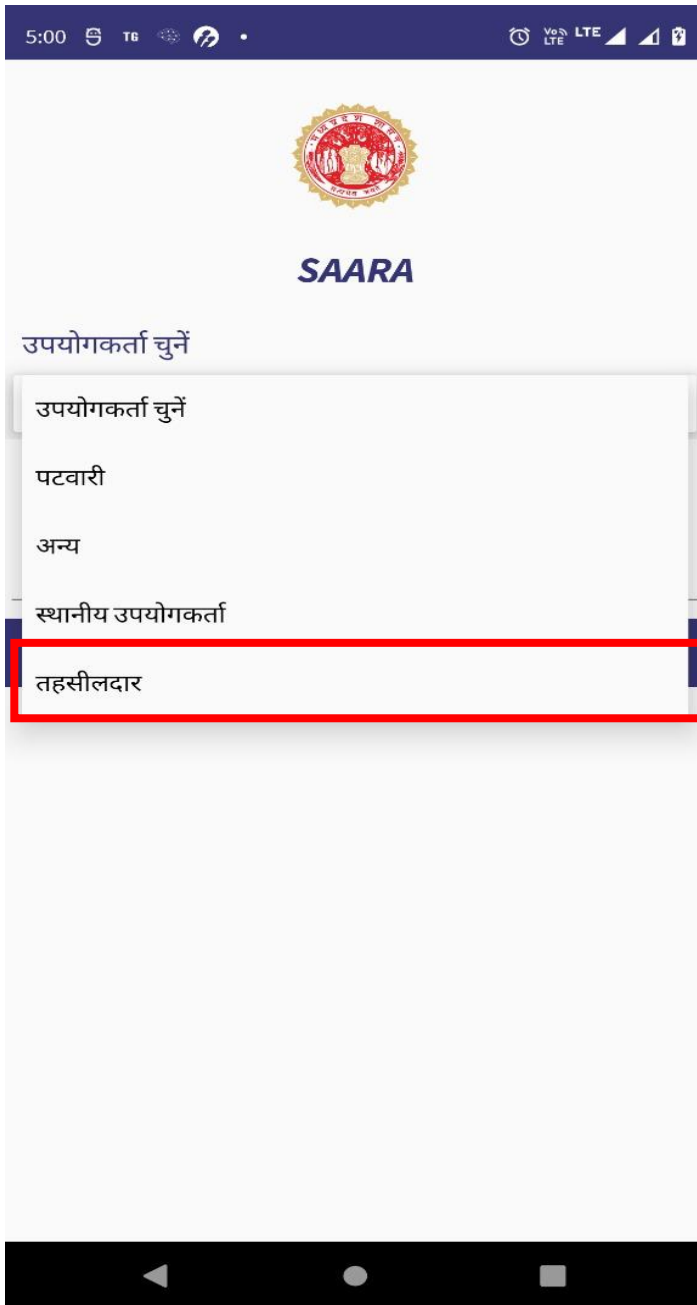
Don'ts

- फसल के अलावा अन्य वस्तु का फोटो खींचकर फसल की जानकारी में दर्ज़ न करें
- नवीन तकनीक (AI/ ML) के माध्यम से भी फोटो को देखकर फसल का नाम पता लगाया जायेगा अतः फसल के नाम में भिन्नता होने पर वेरिफायर द्वारा जांच की जाएगी

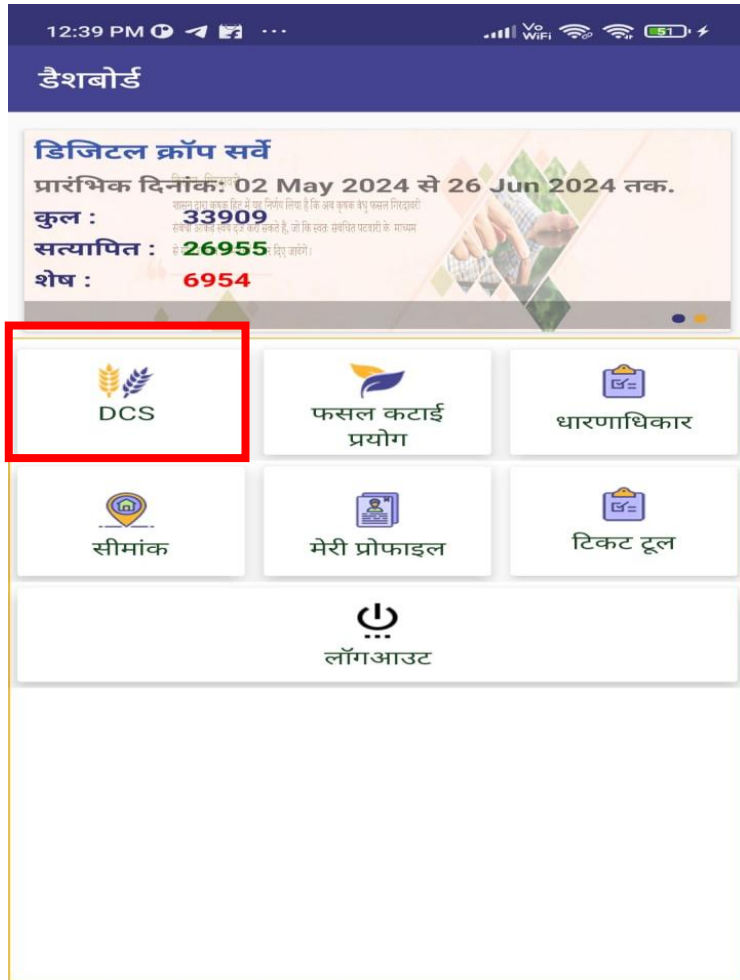
Note: सुपरवाइज़र के अनुमोदन उपरांत ग्रामवार फसल की जानकारी पटवारी द्वारा ग्राम पंचायत/ निकाय के नोटिसबोर्ड पर चरूपा की जाएगी ।



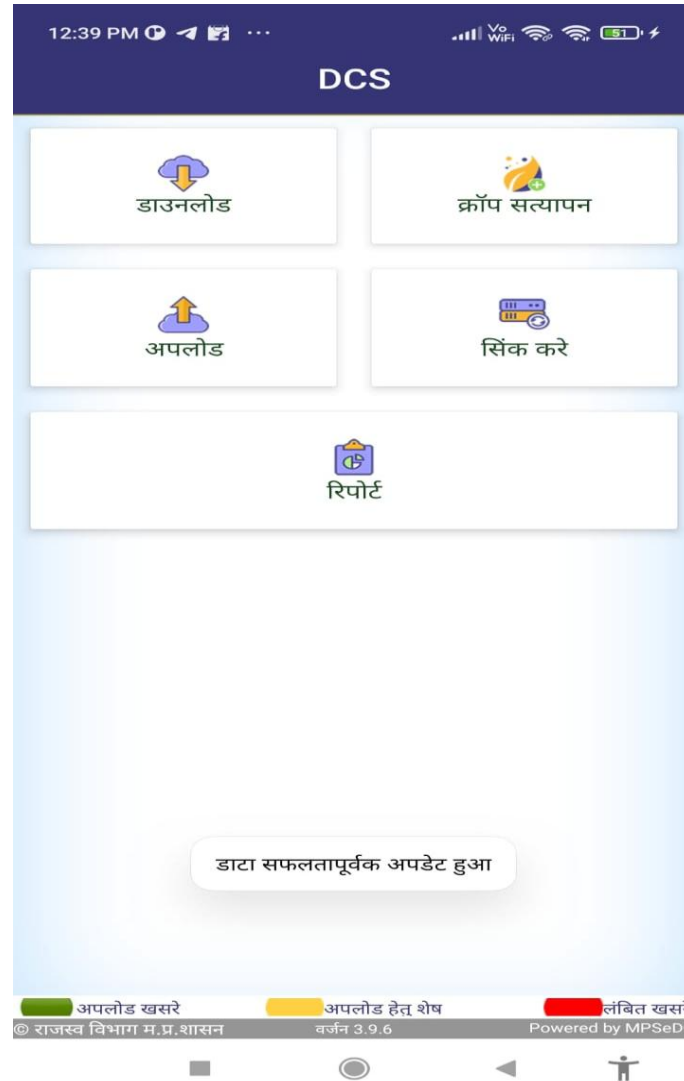
सारा एप के माध्यम से – तहसीलदार / नायब तहसीलदार द्वारा फसल सत्यापन की प्रक्रिया



- ❖ तहसीलदार सारा मोबाइल एप का अपडेट वर्जन प्ले स्टोर से डाउनलोड करेंगे।
- ❖ तत्पश्चात सारा एप में तहसीलदार उपयोगकर्ता को चुनकर वेब जीआईएस से प्राप्त यूजर आईडी का प्रयोग कर OTP दर्ज कर लॉग इन करेंगे।




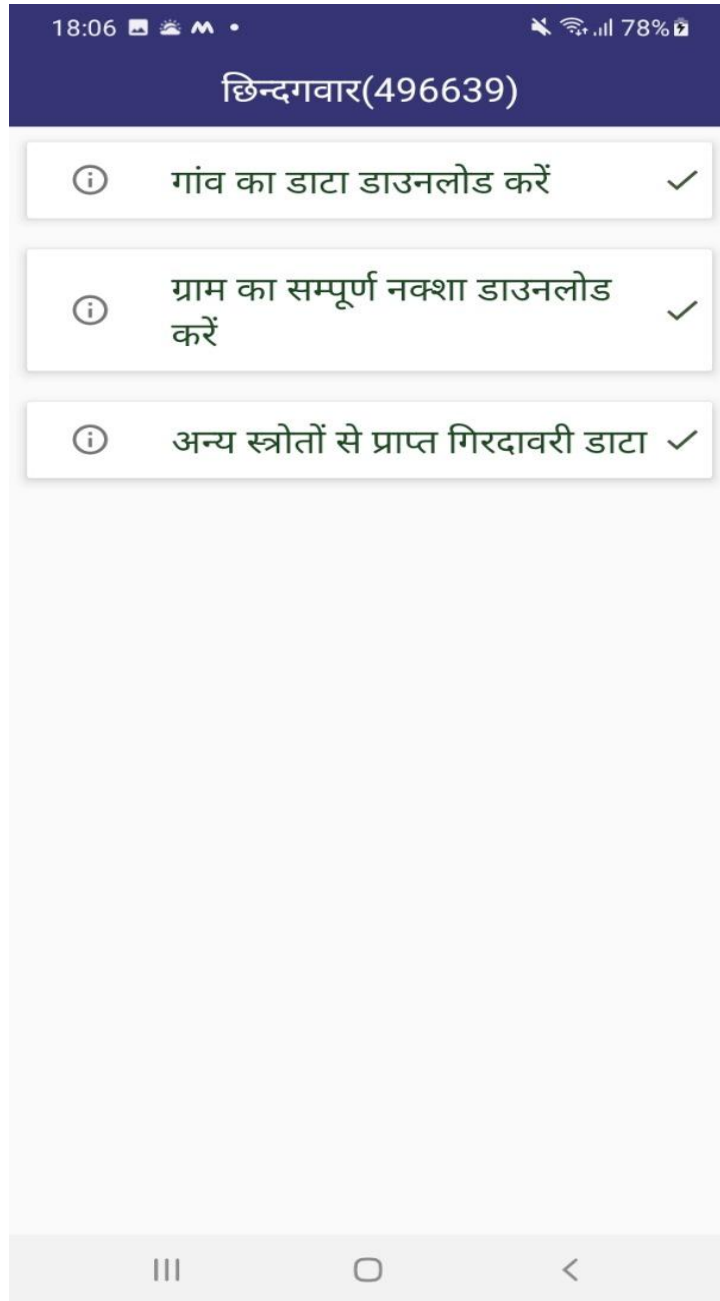
फसल सत्यापन करने के लिए
“DCS ” बटन पर क्लिक करेंगे ।



डाउनलोड बटन पर क्लिक कर



गाँव का डाटा डाउनलोड कर लें।



डाटा डाउनलोड होने के उपरांत बाहर आकर
क्रॉप सत्यापन बटन पर क्लिक कर ग्राम को चुनें।



3:31

TG TG

•

🔍

📶

LTE

🔋

← रमपुरी की जानकारी 🏠 ⋮

आवंटित खसरे लंबित खसरे पुनरावलोकन हेतु प्रेषित स्वीकृत खसरे

खसरा नंबर डाले सर्च करें

कुल खसरे - 5

खसरा नंबर : 12
झम्मूलाल झम्मर झामसिंह जयवंती पिता भैयालाल
रमसूला वि. भैयालाल कस्तुरचंद कस्तुरा मंतुरा ना. बा. पिता
जयलाल पा. मां. कला वि. जयलाल
क्षेत्र (हे.)-कुल : 0.3500 सर्वे:0.0

खसरा नंबर : 42
सम्पत ,दलपत ,विपत ,कुलपत ,सम्पतिया ,सिवका ,फुल
वंती ,सियाबती ,जयवंती ,उज्जो ,सुखवन्ती ,बारो ,समोता
, सुखराम ,कौशल ,किसन ,बिसनलाल ,अनूपा ,राजू ,प्रमि
ला ,देवेन्द्र ,देवकला
क्षेत्र (हे.)-कुल : 0.1000 सर्वे:0.0

खसरा नंबर : 43
प्रतापकुमार अजपसिंह ना. बा. पिता हिवराजपा. वो खुद
सम्पती ध. प. स्व. हिवराज लक्ष्मी पिता चुन्नीलाल कामराज
भगवत पि0प्रेमलाल सनौता ध0प0स्व0प्रेमलाल बाबूलाल
पुत्र बीरसा
क्षेत्र (हे.)-कुल : 0.1600 सर्वे:0.0

खसरा नंबर : 88/2
बसंती
क्षेत्र (हे.)-कुल : 0.3500 सर्वे:0.0

खसरा नंबर : 88/2
क्षेत्र (हे.)-कुल : 0.3500 सर्वे:0.0

© राजस्व विभाग म.प्र. शासन वर्जन 3.8.5 Powered by MAP_IT

❖ ग्राम पर क्लिक करने के उपरांत आवंटित खसरे “लंबित खसरे “ में दिखने लगेंगे।

केवक विसंगति डाटा में से चयनित प्रत्येक ग्राम के ०१ प्रतिशत सर्वे नंबर की जानकारी का सत्यापन



3:29 5G 5G 5G •

नाम- सम्पत ,दलपत ,विपत ,कुलपत ,सम्पतिया ,सिवका ,फुलवंती ,सि...
खसरा नंबर- 42 [LGD -497197]
क्षेत्र (हे.)- 0.1000
खसरे की लोकेशन- 79.6220965881626,21.8005504663925

किसान स्वघोषणा द्वारा प्राप्त डाटा

| फसल नाम | खसरा नंबर | बुवाई क्षेत्र (हे.) |
|--|-----------|---------------------|
| किसान स्वघोषणा द्वारा कोई डाटा प्राप्त नहीं हुआ। | | |

सेटेलाइट से प्राप्त डाटा

| फसल नाम | खसरा नंबर | बुवाई क्षेत्र (हे.) |
|---------|-----------|---------------------|
| अन्य | | 0.100 |

जानकारी

सहमति देने उपरांत पटवारी द्वारा भरी गई जानकारी को निर्णायक मान सुरक्षित कर दिया जायेगा

नहीं हाँ

पटवारी द्वारा भरी गई जानकारी

| फसल नाम | जियो टैग स्थिति | बुवाई क्षेत्र (हे.) |
|---------|-----------------|---------------------|
| धान | | 0.100 |

पटवारी से सहमत रिव्यू के लिए भेजें

6:54 5G 5G 5G •

रामपुरी की जानकारी

आवंटित खसरे लंबित खसरे पुनरावलोकन हेतु प्रेषित स्वीकृत खसरे

कुल खसरे - 2

खसरा नंबर : 42
सम्पत ,दलपत ,विपत ,कुलपत ,सम्पतिया ,सिवका ,फुलवंती ,सियाबती ,जयवंती ,उज्जो ,सुखवन्ती ,बारो ,समोता ,सुखराम ,कौशल ,किसन ,बिसनलाल ,अनूपा ,राजू ,प्रमिला ,देवेन्द्र ,देवकला
क्षेत्र (हे.)-कुल : 0.1000 सर्वे:0.100

खसरा नंबर : 43
प्रतापकुमार अजयसिंह ना.बा.पिता हिवराजपा.वो खुद सम्पती थ.प.स्व.हिवराज लक्ष्मी पिता चुन्नीलाल कामराज भगवत पि0प्रेमलाल सनौता थ0प0स्व0प्रेमलाल बाबूलाल पुत्र बीरसा
क्षेत्र (हे.)-कुल : 0.1600 सर्वे:0.160

© राजस्व विभाग म.प्र.शासन वर्जन 3.8.5 Powered by MAP_IT

- ❖ सहमत होने पर इस तरह का पॉपअप मेसेज दिखाई देगा जिसमे हाँ पर क्लिक करना होगा ।
- ❖ तहसीलदार द्वारा स्वीकृत किये गए खसरे "स्वीकृत खसरे" टैब में दिखेंगे।



3:30 T6 T6

नाम- सम्पत ,दलपत ,विपत ,कुलपत ,सम्पतिया ,सिवका ,फुलवंती ,सि...
खसरा नंबर- 42 [LGD -497197]
क्षेत्र (हे.)- 0.1000
खसरे की लोकेशन- 79.6220965881626,21.8005504663925

किसान स्वघोषणा द्वारा प्राप्त डाटा

| फसल नाम | खसरा नंबर | बुवाई क्षेत्र (हे.) |
|--|-----------|---------------------|
| किसान स्वघोषणा द्वारा कोई डाटा प्राप्त नहीं हुआ। | | |

सेटेलाइट से प्राप्त डाटा

असहमति देने उपरांत पटवारी द्वारा भरी गई जानकारी को
निरस्त मानकर पुनः गिरदावरी हेतु प्रेषित करें

कारण चुने -

☐ फसल गलत है

☐ फसल का क्षेत्रफल गलत है

☐ सिंचाई की स्थिति गलत है

सेव करे हटाएँ

पटवारी से सहमत रिव्यू के लिए भेजें

7:11

रमपुरी की जानकारी

आवंटित खसरे लंबित खसरे पुनरावलोकन हेतु प्रेषित स्वीकृत खसरे

कुल खसरे - 1

खसरा नंबर : 88/2
बसंती

क्षेत्र (हे.)-कुल : 0.3500 सर्वे:0.350

© राजस्व विभाग म.प्र.शासन वर्जन 3.8.5 Powered by MAP_IT

- ❖ “रिव्यू के लिए भेजें” बटन पर क्लिक करने के उपरांत तहसीलदार को इस प्रकार से स्क्रीन दिखाई देगी।
- ❖ रिव्यू का कारण चुनने के उपरांत सेव करें बटन पर क्लिक करें।
- ❖ जिस खसरे को तहसीलदार रिव्यू के लिए भेजेंगे वह खसरा “पुनर्विलोकन हेतु प्रेषित” टैब में प्रदर्शित होने लगेंगे।



- ❖ पटवारी रिव्यू के लिए भेजे खसरो पर जब पुनः फसल का डाटा अपलोड करेंगे उसे सत्यापित करने के लिए तहसीलदार को पुनरावलोकन टैब के खसरो पर क्लिक करना होगा ।
- ❖ अगर तहसीलदार पटवारी के डाटा से असहमत है तो उन्हें “स्वयं दर्ज करें” बटन पर क्लिक करना होगा एवं पार्सल लेवल जियो फेन्स के मध्यम से स्वयं फसल की जानकारी दर्ज करनी होगी ।



3:30 5G 5G 5G •

नाम- सम्पत ,दलपत ,विपत ,कुलपत ,सम्पतिया ,सिवका ,फुलवंती ,सि...
खसरा नंबर- 42 [LGD -497197]
क्षेत्र (हे.)- 0.1000
खसरे की लोकेशन- 79.6220965881626,21.8005504663925

किसान स्वघोषणा द्वारा प्राप्त डाटा

| फसल नाम | खसरा नंबर | बुवाई क्षेत्र (हे.) |
|--|-----------|---------------------|
| किसान स्वघोषणा द्वारा कोई डाटा प्राप्त नहीं हुआ। | | |

सेटलाइट से प्राप्त डाटा

फसल नाम

असहमति देने उपरांत पटवारी द्वारा भरी गई जानकारी को निरस्त मानकर पुनः गिरदावरी हेतु प्रेषित करें

कारण चुने -

☐ फसल गलत है

☐ फसल का क्षेत्रफल गलत है

☐ सिंचाई की स्थिति गलत है

सेव करे हटाएँ

पटवारी द्वारा भरी गई जानकारी

| फसल नाम | जियो टैग स्थिति | बुवाई क्षेत्र (हे.) |
|---------|-----------------|---------------------|
| धान | | 0.100 |

पटवारी से सहमत रिव्यू के लिए भेजें

7:24 5G 5G 5G •

← रमपुरी की जानकारी

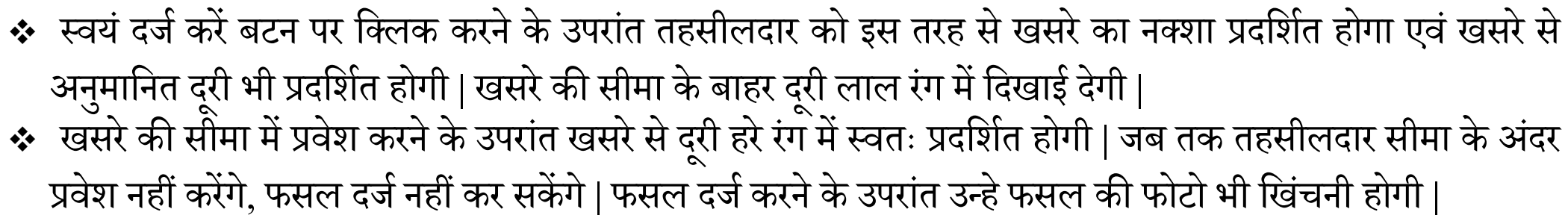
आवंटित खसरे लंबित खसरे पुनरावलोकन हेतु प्रेषित स्वीकृत खसरे

कुल खसरे - 1

आपके द्वारा अभी तक कोई भी जानकारी नहीं जोड़ी गई है

© राजस्व विभाग म.प्र.शासन वर्जन 3.8.5 Powered by MAP_IT

- ❖ तहसीलदार द्वारा “स्वयं दर्ज करें” बटन पर क्लिक करने के उपरांत, असहमति का कारण चुनकर सेव बटन पर क्लिक करना होगा।
- ❖ उसके उपरांत वह खसरा “पुनरावलोकन हेतु प्रेषित” टैब से हट जायेगा एवं फसल सर्वेक्षण की स्क्रीन स्वतः परदर्शित होने लगेगी।
- ❖ तहसीलदार को स्वयं दर्ज करें खसरों की जानकारी पार्सल लेवल जियो फेन्स के मध्यम से एप द्वारा दर्ज करनी होगी अन्यथा खसरे अस्वीकृत नहीं होंगे।



- ▶ पॉइंट 1 किसान का मोबाइल नंबर भरें।
- ▶ पॉइंट 2 से खसरे ही लोकेशन पता कर सकते हैं।
- ▶ पॉइंट 3 से गूगल मैप द्वारा उस लोकेशन (खसरे) तक आप नेविगेट कर के जा सकते हैं।
- ▶ पॉइंट 4 के उपयोग से नक्शा रिफ्रेश होगा।
- ▶ नई फसल जोड़ने के लिए मोसमी फसलें, वार्षिक फसलें, फलोद्यान/कृषि वानिकी या रिक्त भूमि में से किसी एक पर क्लिक करें।



मौसमी फसल पर क्लिक करने पर यह स्क्रीन प्रदर्शित होगी।
सर्वेयर को स्क्रीन पर दिए गए सभी 11 पॉइंट्स को भरना होगा।

- 1- फसल का नाम खोजें
- 2- फसल का नाम
- 3- फसल की विधि
- 4- फसल की किस्म
- 5- बीज के प्रकार
- 6 - फसल प्रयोजन (बीज / दाल / सब्जी)
- 7- जल स्रोत
- 8- फसल की फोटो 1* खींचना अनिवार्य
- 9 - बुआई का दिनांक
- 10 - मौके पर क्या फसल उपलब्ध है और फसल कटाई उपरान्त, फसल की उपलब्धता के विकल्प को चुनें।
- 11 - भरी हुई फसल को जाँच लें और जोड़े बटन से सभी जानकारी को जोड़े

11:19 4G m Wi-Fi 90%

फसल जोड़ें

एकल मिश्रित सहरोपण

शेष क्षेत्र (है.) 0.0

फसल का नाम सर्च करें.. 1

मक्का 2 फसल की विधि 3

फसल की किस्म चुनें 4 किस्म (किसान 5

बीज 6 सिंचाई व्यवस्था 7

फोटो 1 * फोटो 2 फोटो 3

8

बुआई की तारीख 9

☒ फसल उपलब्ध है 10 ☐ कटाई उपरान्त

बुआई का क्षेत्र (है.) 1.89

जोड़ें 11

© राजस्व विभाग म.प्र.शासन वर्जन 5.0.9 Powered by MPSeDC



11:13

VoLTE

LTE

13.56

इनायतपुर [358153]

| | | | |
|--------------------|----------------------------|-------------------|------------|
| नाम | मो. रफीक | | |
| खसरा नंबर | 10 | क्षेत्रफल (है.) | 0.1100 |
| ग्राम से अनु. दूरी | 0.0 मी. | खसरे से अनु. दूरी | 81.01 मीटर |
| मोबाइल नंबर | किसान का मोबाइल नंबर लिखें | | |

10

1

एकल

ज्वार- अ.

0.11(है.)

अपलोड 2

- ❖ यदि तहसीलदार को लगता है की फसल गलत दर्ज कर दी गई है तो पॉइंट 1 में वह डिलीट बटन को क्लिक करके उसे हटा सकता है, उसके बाद फिर से फसल की जानकारी को अपलोड कर सकता है |
- ❖ पॉइंट 2- अपलोड बटन को दबा कर भरी हुई जानकारी को फाइनल अपलोड किया जाता है |



सारा पोर्टल के माध्यम से – तहसीलदार / नायब तहसीलदार द्वारा फसल सत्यापन की प्रक्रिया

केवक विसंगति डाटा में से चयनित प्रत्येक ग्राम के ०१ प्रतिशत सर्वे नंबर की जानकारी का सत्यापन



- ❖ तहसीलदार <https://saara.mp.gov.in/> की वेबसाइट पर लॉग इन करें।
- ❖ लॉगिन करने के लिए वेब जीआईएस से प्राप्त यूजर आइडी एवं पासवर्ड का प्रयोग करें।

स्मार्ट एप्लीकेशन फॉर रेवेन्यू एडमिनिस्ट्रेशन
(SAARA)
मध्यप्रदेश शासन

7814

[होम पेज](#) [पासवर्ड भूल गए या नहीं है?](#)

SARA - डिजाइन और विकसित MAP_IT द्वारा

© आयुक्त भू-अभिलेख, राजस्व विभाग, मध्य प्रदेश शासन



- प्राप्त यूजर आइडी एवं पासवर्ड का प्रयोग करने के पश्चात डैशबोर्ड इस प्रकार से प्रदर्शित होगा।
- तहसीलदार को वेरीफायर एक्टिविटी की लिंक पर क्लिक करना होगा।

SAARA Welcome - Shyamsunder singh sarahiya (Nayab Tehsildar) 12 : 58 : 10 : PM Tuesday 3

MODULE : FASAL GIRDAVRI

Home

Dashboard

गिरदावरी कार्य

गिरदावरी रिपोर्ट

पीएम किसान रिपोर्ट

पीएम किसान कार्य

अन्य कार्य

पटवारी ACR

SWAMITV

CMKKY

धारणाधिकार

CMABY

Digital Crop Survey

Verifier Activity

डिजिटल फसल सर्वेक्षण (समस्त जिला)

CLICK HERE

डिजिटल फसल सर्वेक्षण पायलट (जिला सिवनी, नीमच)

CLICK HERE

PM Kisan Dashboard-1

CLICK HERE

PM Kisan Dashboard-2

CLICK HERE

PM Kisan Dashboard (Segaregated Name)

CLICK HERE

Fasal Girdavari Dashboard

CLICK HERE

M.P. Kisan Dashboard

CLICK HERE

Patwari ACR Dashboard

CLICK HERE

CCE Dashboard

CLICK HERE



- तहसीलदार को डिजिटल फसल सर्वेक्षण कार्य में “केवल आबंटित खसरे” खसरे में सिस्टम से प्राप्त हर ग्राम के 1 % खसरे प्रदर्शित होंगे |
- ग्राम का चयन करके शो रिकार्ड्स बटन पर क्लिक करने के पश्चात डैशबोर्ड में रेकॉर्ड्स प्रदर्शित होने लगेंगे |

गिरदावरी कार्य

फसल वर्ष *

खरीफ 2023-24

जिला *

सिवनी

तहसील *

धनौरा

हल्का

पिपरिया भ0

ग्राम

पिपरिया भ0-496421

☒ केवल आबंटित खसरे

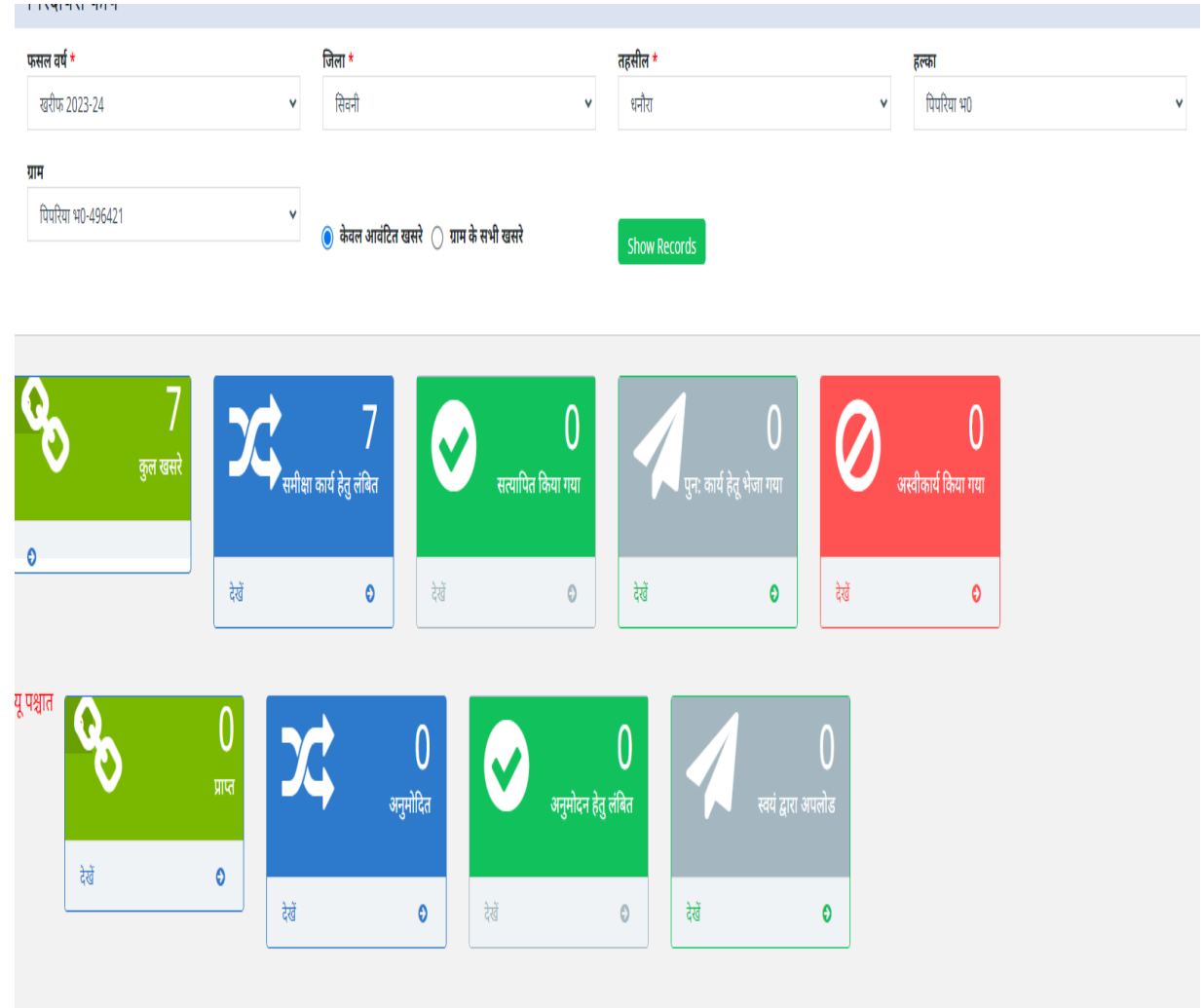
Show Records

No records Found



- **कुल खसरे** – तहसीलदार को आवंटित खसरे दिखेंगे |
- **समीक्षा हेतु लंबित खसरे** – तहसीलदार द्वारा जिन खसरों का सत्यापन नहीं किया गया है वो यहाँ दिखेंगे
- **सत्यापित किया गया** – तहसीलदार द्वारा जिन खसरों का सत्यापन पूर्ण कर लिया गया है उन खसरों का रिकार्ड यहाँ देखने को मिलेगा
- **पुनः कार्य हेतु भेज गया** – तहसीलदार द्वारा जिन खसरों को सत्यापन उपरांत पटवारी को पुनरावलोकन के लिए भेज गया है उन खसरों का रेकॉर्ड यहाँ देखने को मिलेगा
- **अस्वीकार्य किया गया** – तहसीलदार द्वारा जिन खसरों को पुनरावलोकन उपरांत स्वयं द्वारा दर्ज करने का निर्णय लिया गया उन खसरों का रिकार्ड यहाँ देखने को मिलेगा
- **रिव्यू पश्चात प्राप्त** – तहसीलदार द्वारा पटवारी को पुनरावलोकन के लिए भेजे गए खसरों से प्राप्त रिकार्ड यहाँ देखने को मिलेगा |
- **रिव्यू पश्चात अनुमोदित** – तहसीलदार द्वारा पटवारी को पुनरावलोकन के लिए भेजे गए खसरों को सत्यापित करने के उपरांत उन खसरों का रिकार्ड यहाँ देखने को मिलेगा
- **रिव्यू पश्चात अनुमोदन हेतु लंबित** – तहसीलदार द्वारा पुनरावलोकन के लिए भेजे गए वो खसरे जिनका फसल सर्वेक्षण पटवारी ने नहीं किया उनका रिकार्ड यहाँ देखने को मिलेगा
- **रिव्यू पश्चात स्वयं द्वारा अपलोड** – तहसीलदार द्वारा अस्वीकार्य किए गए खसरे को स्वयं द्वारा दर्ज करने के उपरांत रिकार्ड यहाँ पर देखने को मिलेगा |

डैशबोर्ड में सभी कार्य करने हेतु इस प्रकार से रेकॉर्ड्स प्रदर्शित होंगे।

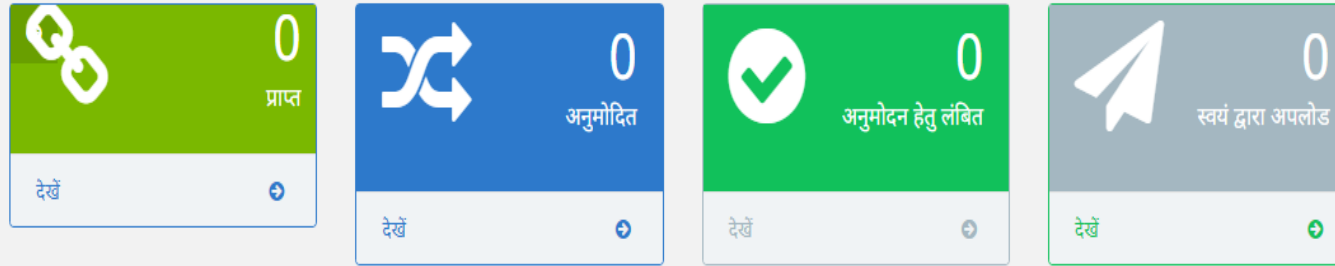




❖ डैशबोर्ड में “देखें” बटन पर क्लिक करने के उपरांत डिटेल्स नीचे दिए गए ग्रिड में दिखने लगेगी।



रिव्यू पश्चात



| Action | क्रं | खसरा नंबर | भू स्वामी | खसरा क्षेत्र | भूमि का प्रकार | फसल | प्रविष्टि दिनांक |
|--------|------|-----------|----------------------------------|--------------|----------------|-------|------------------|
| देखें | 1 | 101 | गायत्रीबाई | 0.290 | निजी | मक्का | 31/07/2023 |
| देखें | 2 | 104 | सरोज | 0.040 | निजी | मक्का | 31/07/2023 |
| देखें | 3 | 106 | प्रेमवती ,विनोद ,मनोज ,राजेश | 0.390 | निजी | मक्का | 31/07/2023 |
| देखें | 4 | 108 | श्याम ,कतलसिंह ,रोहलसिंह ,दिपिया | 0.280 | निजी | मक्का | 31/07/2023 |
| देखें | 5 | 113 | सवितलाल | 0.580 | निजी | धान | 31/07/2023 |
| देखें | 6 | 114/5/2 | बसंतकुमार | 0.020 | निजी | मक्का | 30/07/2023 |
| देखें | 7 | 114/9 | जोरवाल | 2.520 | निजी | मक्का | 30/07/2023 |



- ग्रिड में दिए गए “देखें” बटन को क्लिक करने के पश्चात सभी डिटेल्स इस प्रकार से दिखेंगी |

फसल सर्वेक्षण कार्य

ग्राम कोड

पिपरिया भ0 496421

खसरा नंबर

101

फसल वर्ष

Kharif_2023

भू स्वामी

गायत्रीबाई


खसरा क्षेत्र

0.290

भूमि का प्रकार

निजी

सर्वेयर द्वारा प्राप्त

| क्रं | फसल | बुआई क्षेत्र | प्रविष्टि दिनांक | नक्शा देखें | फसल इमेज |
|------|-------|--------------|----------------------|-----------------------------|---|
| 1 | मक्का | 0.290 | 7/31/2023 2:35:25 PM | नक्शा देखें |  |

पटवारी द्वारा नवीन प्राप्त

पटवारी द्वारा कोई रिकॉर्ड प्राप्त नहीं हुआ

किसान द्वारा प्राप्त

किसान द्वारा कोई रिकॉर्ड प्राप्त नहीं हुआ

AI/ML द्वारा प्राप्त

| क्रं | फसल | बुआई क्षेत्र | प्रविष्टि दिनांक |
|------|-----|--------------|----------------------|
| 1 | धान | 0.290 | 8/30/2023 8:23:34 AM |

रिजेक्ट अथवा वापस समीक्षा के लिए किये जाने पर कृपया कारण चुनें |

--चुनें--

सत्यापित करें


पुनः समीक्षा के लिए भेजें



- तहसीलदार खसरे का नक्शा, नक्शा देखें लिंक पर क्लिक कर देख सकते हैं। नक्शे में तहसीलदार यह सुनिश्चित कर सकते हैं की फसल सर्वेक्षण पार्सल लेवल जियो फेन्स के माध्यम से किया गया है।

| | | | | |
|-------------------|--------------|----------------|--|--|
| ग्राम कोड | खसरा नंबर | फसल वर्ष | | |
| पिपरिया भ0 496421 | 101 | Kharif_2023 | | |
| भू स्वामी | खसरा क्षेत्र | भूमि का प्रकार | | |
| गायत्रीबाई | 0.290 | निजी | | |

सर्वेयर द्वारा प्राप्त

| क्रं | फसल | बुआई क्षेत्र | प्रविष्टि दिनांक | नक्शा देखें | फसल इमेज |
|------|-------|--------------|----------------------|-------------|---|
| 1 | मक्का | 0.290 | 7/31/2023 2:35:25 PM | नक्शा देखें |  |

पटवारी द्वारा नवीन प्राप्त

पटवारी द्वारा कोई रिकॉर्ड प्राप्त नहीं हुआ

किसान द्वारा प्राप्त

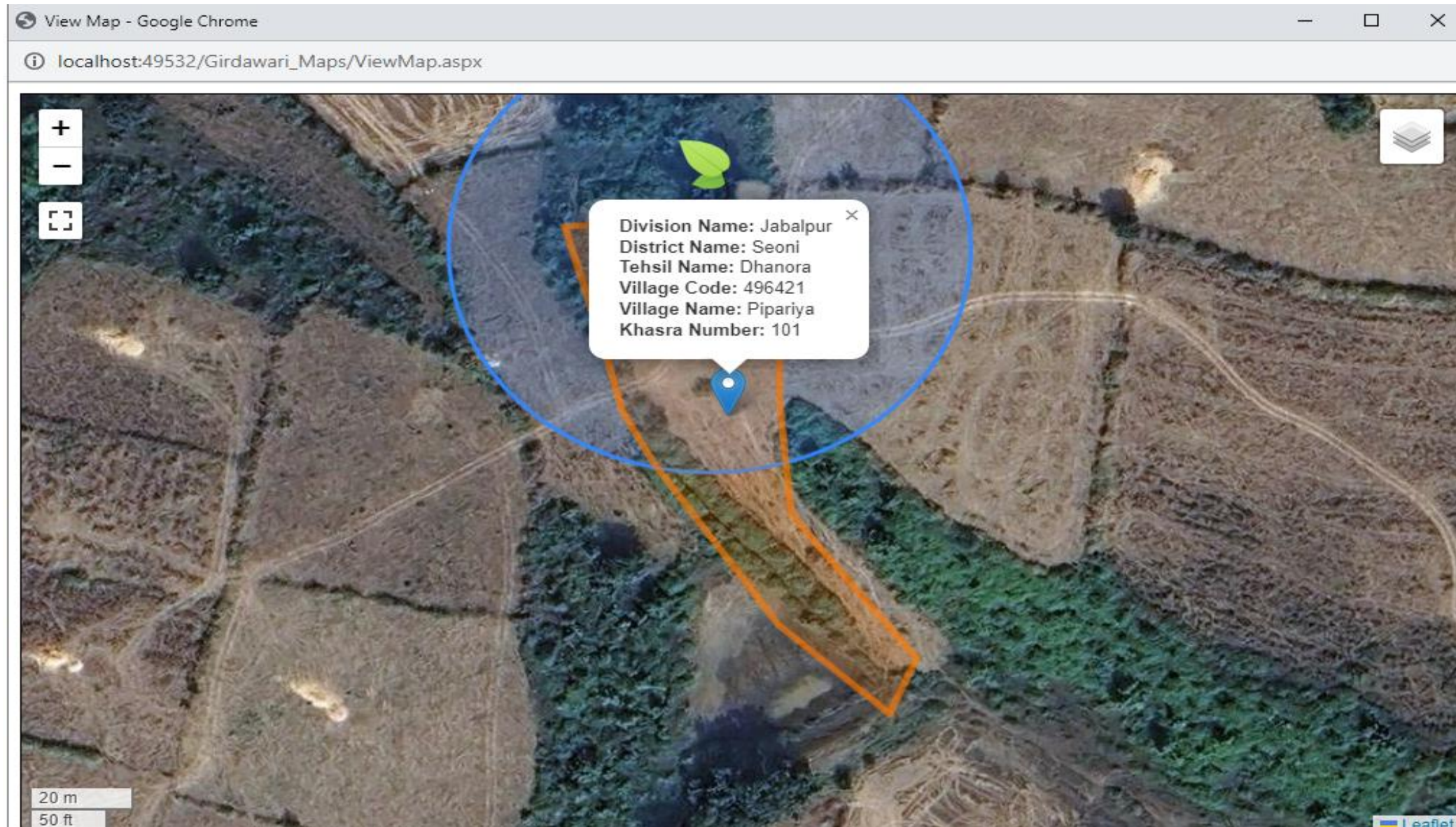
किसान द्वारा कोई रिकॉर्ड प्राप्त नहीं हुआ

AI/ML द्वारा प्राप्त

| क्रं | फसल | बुआई क्षेत्र | प्रविष्टि दिनांक |
|------|-----|--------------|------------------|
|------|-----|--------------|------------------|



- नक्शा इस प्रकार से दिखेगा जिसमे फसल दर्ज के स्थान की जानकारी प्रदर्शित होगी ।





- तहसीलदार फसल सर्वेक्षण के डाटा की समीक्षा के उपरांत खसरे को रिव्यू या स्वयं द्वारा दर्ज करने हेतु निचे दिए गए आप्शन को चुनने के पश्चात कारण चुनकर यहाँ से भेज सकते हैं।
- पटवारी के डाटा से असहमति होने के उपरांत तहसीलदार को सारा मोबाईल एप में लॉगिन करके पार्सल लेवल जियो फेन्स के मध्यम फसल की जानकारी स्वयं दर्ज करनी होगी।

| | | |
|-------------------|--------------|----------------|
| ग्राम कोड | खसरा नंबर | फसल वर्ष |
| पिपरिया भ0 496421 | 101 | Kharif_2023 |
| भू स्वामी | खसरा क्षेत्र | भूमि का प्रकार |
| गायत्रीबाई | 0.290 | निजी |

सर्वेयर द्वारा प्राप्त

| क्रं | फसल | बुआई क्षेत्र | प्रविष्टि दिनांक | नक्शा देखें | फसल इमेज |
|------|-------|--------------|----------------------|-------------|----------|
| 1 | मक्का | 0.290 | 7/31/2023 2:35:25 PM | नक्शा देखें | |

पटवारी द्वारा नवीन प्राप्त

पटवारी द्वारा कोई रिकॉर्ड प्राप्त नहीं हुआ

किसान द्वारा प्राप्त

किसान द्वारा कोई रिकॉर्ड प्राप्त नहीं हुआ

AI/ML द्वारा प्राप्त

| क्रं | फसल | बुआई क्षेत्र | प्रविष्टि दिनांक |
|------|-----|--------------|----------------------|
| 1 | धान | 0.290 | 8/30/2023 8:23:34 AM |

रिजेक्ट अथवा वापस समीक्षा के लिए किये जाने पर कृपया कारण चुनें।

--चुनें--

--चुनें--


फसल गलत है

फसल का क्षेत्रफल गलत है



सारा पोर्टल के माध्यम से –

वेरिफायर (तहसीलदार) द्वारा किसान दावा आपत्ति का निराकरण





सारा पोर्टल से किसान द्वारा किये गये फसल दावा /आपत्ति - स्क्रीन

SAARA

Welcome - Shailja Mishra (Tehsildar)

12 : 17 : 51 : PM Wednesday 1 February 2023

लागू आउट

MODULE : FASAL GIRDAVRI

Home

किसान द्वारा किये गये फसल दावा/आपत्ति

तहसील चुनें

मकसूदनगढ़

खोजें

कुल प्राप्त

निराकृत

शेष

ग्राम चुनें

डैशबोर्ड

गिरदावरी कार्य

किसान द्वारा किये गये फसल दावा/आपत्ति

पटवारी द्वारा भेजे गये फसल सुधार अनुरोध

पटवारी लॉगइन/लॉगआउट जानकारी

पदस्थापना स्थिति

गिरदावरी रिपोर्ट

पीएम किसान रिपोर्ट

पीएम किसान कार्य

अन्य कार्य

पटवारी ACR

SWAMITV

CMKKY

CMABY

स्मार्ट एप्लीकेशन फॉर रेवेन्यू एडमिनिस्ट्रेशन (SAARA), मध्यप्रदेश शासन

डिजाइन और विकसित MAP_IT द्वारा

- तहसीलदार वेब जीआईएस से प्राप्त यूजर आईडी का प्रयोग कर सारा वेब पोर्टल पर लॉगिन करेंगे
- डैशबोर्ड में से किसान द्वारा किए गए दावा/ आपत्ति लिंक पर क्लिक करेंगे
- ड्रॉप डाउन लिस्ट में से तहसील चुनेंगे और खोजे बटन पर क्लिक करेंगे



सारा पोर्टल से किसान द्वारा किये गये फसल दावा /आपत्ति - स्क्रीन

← → ↻ localhost/saaraweb/Tehsildar/FarmerCropEditRequestList.aspx 90% ☆

SAARA Welcome - Shailja Mishra (Tehsildar) 12 : 18 : 15 : PM Wednesday 1 February 2023 लागू आउट

MODULE : FASAL GIRDAVRI

Home

किसान द्वारा किये गये फसल दावा/आपत्ति

तहसील चुनें
मकसूदनगढ़ खोजें

कुल प्राप्त 1 निराकृत 0 शेष 1

ग्राम चुनें

| हल्का | ग्राम | कुल | निराकृत | शेष |
|--------------|---------------|-----|---------|-----|
| 00057-खेजड़ा | 499346-खेजड़ा | 1 | 0 | 1 |

localhost/saaraweb/Tehsildar/FarmerCropEditRequestList.aspx# र रेवेन्यू एडमिनिस्ट्रेशन (SAARA), मध्यप्रदेश शासन डिजाइन और विकसित MAP_IT द्वारा

गांव का चयन करेगे



सारा पोर्टल से किसान द्वारा किये गये फसल दावा / आपत्ति - स्क्रीन

← → ↻ localhost/saaraweb/Tehsildar/FarmerCropEditRequestList.aspx 90% ☆

SAARA Welcome - Shailja Mishra (Tehsildar) 12 : 18 : 38 : PM Wednesday 1 February 2023 लागू आउट

MODULE : FASAL GIRDAVRI

Home

किसान द्वारा किये गये फसल दावा/आपत्ति

तहसील चुनें
मकसूदनगढ़ खोजें

खसरा नं. चुनें पीछे जायें

| ग्राम | खसरा नं. | क्या फसल सुधार किया गया? |
|--------|-----------|--------------------------|
| खेजड़ा | 124/4/2/2 | नहीं |

स्मार्ट एप्लीकेशन फॉर रेवेन्यू एडमिनिस्ट्रेशन (SAARA), मध्यप्रदेश शासन डिजाइन और विकसित MAP_IT द्वारा

खसरे का चयन करेंगे



सारा पोर्टल से किसान द्वारा किये गये फसल दावा /आपत्ति - स्क्रीन

SAARA

Welcome - Shailja Mishra (Tehsildar)

12 : 19 : 37 : PM Wednesday 1 February 2023

लाग आउट

MODULE : FASAL GIRDAVRI

डैशबोर्ड

गिरदावरी कार्य

किसान द्वारा किये गये फसल दावा/आपत्ति

पटवारी द्वारा भेजे गये फसल सुधार अनुरोध

पटवारी लॉगइन/लॉगआउट जानकारी

पदस्थापना स्थिति

गिरदावरी रिपोर्ट

पीएम किसान रिपोर्ट

पीएम किसान कार्य

अन्य कार्य

पटवारी ACR

SWAMITV

CMKKY

CMABY

तहसील चुन

मकसूदनगढ़

खोजें

चुने हुए खसरे की जानकारी पीछे जायें

| जिला | तहसील | आर. आई. सर्किल | हल्का | ग्राम | खसरा नं |
|---------|--------------|----------------|--------------|------------|-----------|
| 06-गुना | 03-मकसूदनगढ़ | 01-जामनेर | 00057-खेजड़ा | 224-खेजड़ा | 124/4/2/2 |

वर्तमान जानकारी

| खसरा नं | खसरा क्षेत्र.(हे.) | फसल का नाम | श्रेणी | सिंचित/असिंचित | बोव ाई क्षेत्र.(हे.) |
|-----------|--------------------|------------|----------|----------------|----------------------|
| 124/4/2/2 | 0.418 | गेहूँ | Seasonal | सिंचित | 0.418 |

चाही गयी जानकारी(किसान द्वारा दर्ज की गयी)

| खसरा नं | खसरा क्षेत्र.(हे.) | फसल का नाम | श्रेणी | बोवाई क्षेत्र.(हे.) | सिंचित/असिंचित | फसल सुधार कारण | निवेदक(किसान) मो.नं. | अनुरोध दिनांक | स्थिति | तहसीलदार टिप्पणी | तहसीलदार द्वारा अमल | Latitude | Longitude |
|-----------|--------------------|------------|--------|---------------------|----------------|----------------|----------------------|------------------------|-----------|------------------|---------------------|----------|-----------|
| 124/4/2/2 | 0.418 | चना | दाल | 0.418 | सिंचित | Daava Aapatti | 9654148163 | 01-02-2023 12:08:36 | विचाराधीन | | | 23.23816 | 77.42660 |

तहसीलदार टिप्पणी

TYHTGVH

सुरक्षित करें निरस्त करें

- किसान द्वारा फसल पर की गई दावा आपत्ती पर तहसीलदार अपने टिप्पणी लिखेंगे और सुरक्षित करेंगे
- किसान द्वारा फसल पर की गई दावा आपत्ती पर तहसीलदार खसरे पर जाकर निरीक्षण भी कर सकते है



सारा पोर्टल से किसान द्वारा किये गये फसल दावा /आपत्ति - स्क्रीन

SAARA

Welcome - Shailja Mishra (Tehsildar)

12 : 20 : 06 : PM Wednesday 1 February 2023

लॉग आउट

MODULE : FASAL GIRDAVRI

देशबोर्ड

गिरदावरी कार्य

किसान द्वारा किये गये फसल दावा/आपत्ति

पटवारी द्वारा भेजे गये फसल सुधार अनुरोध

पटवारी लॉगइन/लॉगआउट जानकारी

पदस्थापना स्थिति

गिरदावरी रिपोर्ट

पीएम किसान रिपोर्ट

पीएम किसान कार्य

अन्य कार्य

पटवारी ACR

SWAMITV

CMKKY

CMABY

वर्तमान जानकारी

| खसरा नं | खसरा क्षेत्र.(हे.) | फसल का नाम | श्रेणी | सिंचित/असिंचित | बोव ाई क्षेत्र.(हे.) |
|-----------|--------------------|------------|----------|----------------|----------------------|
| 124/4/2/2 | 0.418 | गेहूँ | Seasonal | सिंचित | 0.418 |

चाही गयी जानकारी(किसान द्वारा दर्ज की गयी)

| खसरा नं | खसरा क्षेत्र.(हे.) | फसल का नाम | श्रेणी | बोवाई क्षेत्र.(हे.) | सिंचित/असिंचित | फसल सुधार कारण | निवेदक(किसान) मो.नं. | अनुरोध दिनांक | स्थिति | तहसीलदार टिप्पणी | तहसीलदार द्वारा अमल | Latitude | Longitude |
|-----------|--------------------|------------|--------|---------------------|----------------|----------------|----------------------|---------------------|-----------|------------------|---------------------|----------|-----------|
| 124/4/2/2 | 0.418 | चना | दाल | 0.418 | सिंचित | Daava Aapatti | 9654148163 | 01-02-2023 12:08:36 | विचाराधीन | | | 23.23816 | 77.42660 |

तहसीलदार टिप्पणी

TYHTGVH

सुरक्षित करें निरस्त करें

सूचना

क्या आप किसान के अनुरोध को सुरक्षित करना चाहते हैं ?

हाँ नहीं

- किसान के द्वारा की गई फसल दावा आपत्ति पर निर्णय सुरक्षित करने पर पॉप अप संदेश स्क्रीन पर दिखेगा
- किसान द्वारा फ़सल पर की गई दावा आपत्ती को तहसीलदार द्वारा स्वीकार कर लिया जाएगा

सारा पोर्टल के माध्यम से –
इंस्पेक्शन ऑफिसर के ऑन बोर्डिंग की प्रक्रिया





- सारा पोर्टल में एसएलआर लॉग इन के अंदर इंस्पेक्शन ऑफिसर विलेज असाइनमेंट की लिंक से इंस्पेक्शन ऑफिसर को ग्राम आवंटित किये जायेंगे।
- एक तहसील में एक से ज्यादा इंस्पेक्शन ऑफिसर की मैपिंग की जा सकेगी।

The screenshot displays the SARAL portal interface. On the left is a dark sidebar menu with various options. The 'Inspection Village Assignment' option is highlighted with a red rectangular border. The main content area on the right features three white cards, each with a green icon, a title, and a yellow 'CLICK HERE' button.

| Menu Item | Main Card Title | Action |
|--------------------------------------|-----------------------------------|------------|
| डैशबोर्ड | डिजिटल फसल सर्वेक्षण (समस्त जिला) | CLICK HERE |
| फसल कटाई प्रयोग | PM Kisan Dashboard-2 | CLICK HERE |
| गिरदावरी कार्य | M.P. Kisan Dashboard | CLICK HERE |
| गिरदावरी रिपोर्ट | | |
| पीएम किसान रिपोर्ट | | |
| अन्य कार्य | | |
| पटवारी ACR | | |
| पटवारी सविलियन | | |
| SWAMITV | | |
| CMKKY | | |
| पटवारी लेपटॉप | | |
| M16 Census | | |
| सर्वे/री-सर्वे | | |
| Digital Crop Survey | | |
| Inspection Village Assignment | | |



- DDA कार्यालय द्वारा पंजीकृत एवं एम् पी भू लेख पोर्टल पर पंजीकृत यूजर ग्राम आवंटन हेतु उपलब्ध होंगे
- एक तहसील के अंदर 20% ग्राम का आवंटन सिस्टम द्वारा किया जायेगा।
- सिस्टम द्वारा चुने गए 20% ग्राम के प्रत्येक ग्राम में 1% या ग्राम के काम से काम 10 निजी सर्वे नंबर जो अधिक हो, विसंगति खसरो का आवंटन इंस्पेक्शन ऑफिसर को किया जायेगा।
- इंस्पेक्शन ऑफिसर को ग्राम से मैप करने के लिए पहले जिले का चयन करना होगा, तहसील का चयन करना होगा, तत्पश्चात अंत में ग्राम का चयन करना होगा।
- ग्राम के ड्रॉप डाउन के अंतर्गत सिस्टम द्वारा चुने गए 20% ग्राम ही प्रदर्शित होंगे।
- ग्राम का चयन करने के पश्चात जिस भी पदाधिकारी को ग्राम के साथ मैप करना है उस पदनाम का चयन करना होगा।
- तहसील के अंतर्गत उस पदनाम के सभी अधिकारियों की लिस्ट यूजर नेम में प्रदर्शित होगी, जिस पदाधिकारी को चुने हुए ग्रामों के साथ मैप करना है उसका चयन करके सुरक्षित करें बटन पर क्लिक करें।
- इंस्पेक्शन ऑफिसर ग्राम की मैपिंग के पश्चात 1% खसरे सिस्टम द्वारा आवंटित की जाएगी
- ग्राम आवंटन के 1 घंटे पश्चात सिस्टम द्वारा खसरा आवंटन ।



गिरदावरी: निरीक्षण अधिकारी-मेपिंग

जिला *

तहसील *

ग्राम

रोल *

यूजर टाइप *

यूजर नेम *

सुरक्षित करें

पूर्व में मेप किये गए निरीक्षण अधिकारी की ग्राम से लिस्ट

| क्रं | जिला | तहसील | आवंटित भू कोड | आवंटित ग्राम | यूजर टाइप | यूजर नेम | नाम |
|------|-------|-------|---------------|--------------|-------------------|-----------|-------------|
| 1 | सिवनी | कुरई | 497229 | सिल्लारी | Revenue Inspector | 360005815 | Anil Mishra |



- इन्स्पेक्शन ऑफिसर की ग्राम मैपिंग के पश्चात भी मैपिंग अपडेट की जा सकती है | जिन ग्रामों की मैपिंग हो चुकी होगी वे ग्राम के ड्रॉप डाउन में लाल रंग में प्रदर्शित होंगे एवं जिन ग्रामों की मैपिंग होना बाकी है वो सफेद रंग में प्रदर्शित होंगे |
- मैपिंग अपडेट करने के लिए लाल रंग में प्रदर्शित ग्राम को सिलेक्ट करना होगा एवं पदनाम एवं यूजर सिलेक्ट करके सुरक्षित करें बटन पर क्लिक करना होगा |

[Home](#)

गिरदावरी: निरीक्षण अधिकारी-मैपिंग

जिला *
बालाघाट

तहसील *
किरनापुर

रोल *
निरीक्षण अधिकारी

यूजर टाइप *
--चुनें--

ग्राम
--चुनें--
कटंगी - 497850
निमदेवाडा - 497856
सोनपुरी - 497866
मड़कामडई - 497867
डुंडेरा - 497874
असरमा - 497876
नन्दोरा - 497881
मड़कापार - 497885
मोरवाही - 497889
कटोरी - 497890
कंडरा - 497898
कलकत्ता - 497899
बटामा - 497900
बेलगांव - 497901
शिवनीखुई - 497905
सेवती - 497927
अकोला - 497932
गोपालपुर - 497934
नम्बरटोला - 497939
भक्करोला - 497951


सुरक्षित करें

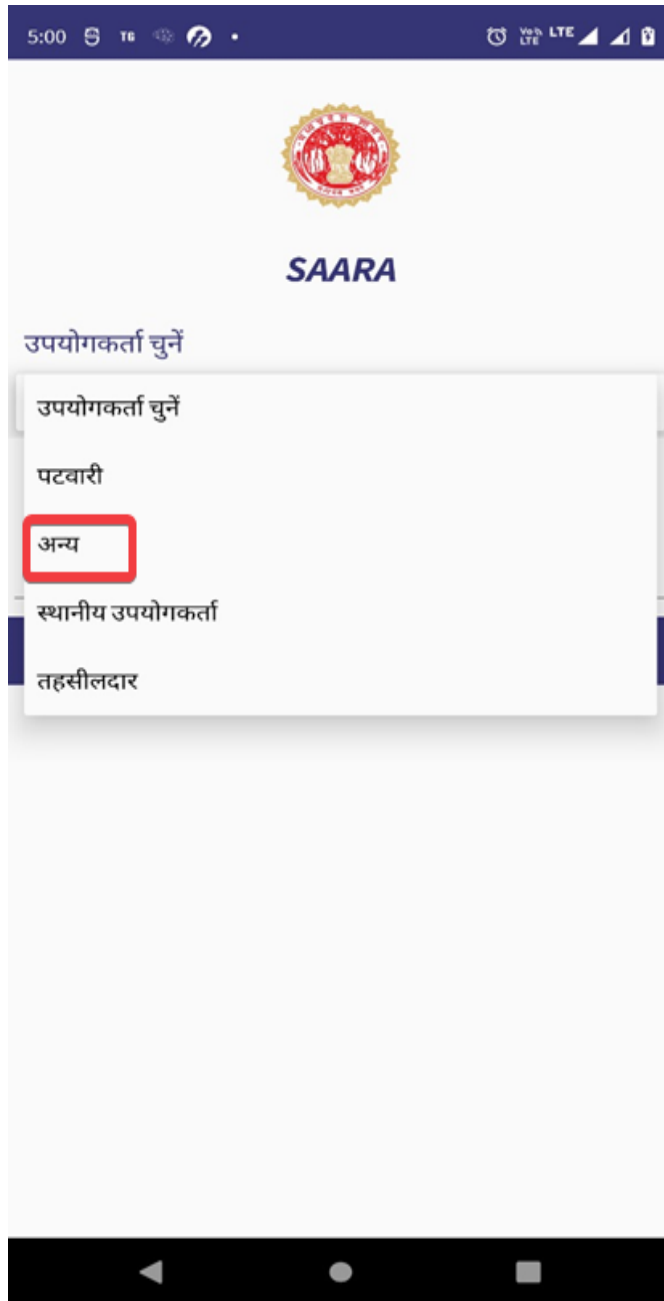
पूर्व में मैप किये गए निरीक्षण अधिकारी की ग्राम से लिस्ट (नोट: खसरे की जानकारी प्रत्येक 1 घंटे बाद दर्शित होगी)

| क्र | जिला | तहसील | आवंटित भू कोड | आवंटित ग्राम | यूजर टाइप | यूजर नेम | नाम | आवंटित कुल खसरे | आवंटित खसरे |
|-----|---------|----------|---------------|--------------|------------------------------|------------|----------------------|-----------------|---|
| 1 | बालाघाट | किरनापुर | 497818 | पिपरझर्री | ग्रामीण कृषि विस्तार अधिकारी | 9644240422 | Ranjana bhaladhare | 19 | 413/5,17/2,31 |
| 2 | बालाघाट | किरनापुर | 497822 | सालेटेका | Nayab Tehsildar | 120004239 | KANHAIYA LAL TEKAM | 18 | 262,357/2,152 |
| 3 | बालाघाट | किरनापुर | 497824 | मरीं | ग्रामीण कृषि विस्तार अधिकारी | 9644240422 | Ranjana bhaladhare | 10 | 391/2/2,216,3 |
| 4 | बालाघाट | किरनापुर | 497825 | ओकासी | ग्रामीण कृषि विस्तार अधिकारी | 9165605413 | maheswari bhaladhare | 10 | 217/2,96/4,112/3,95/4,214/3,195/6,59/4,195/1,217/1,4/1 |
| 5 | बालाघाट | किरनापुर | 497829 | सिंगौड़ी | Tehsildar | 181016523 | PURNIMA BHAGAT | 22 | 454/2/1/1/1/1/1/2,414/2,44/2,433/2,169/2,528/7,134/5,72/15,114/3/2,318/1,418/1/1,267,24/4,454/2/1/2,359/2,529/7,293/1/2,396/1 |
| 6 | बालाघाट | किरनापुर | 497835 | बटरमारा | ग्रामीण कृषि विस्तार अधिकारी | 9131697922 | poornima raut | 10 | 110/4,142/5,43,170/1,62/2,34/2,79/2,140/2,141/3,253/5/2 |
| 7 | बालाघाट | किरनापुर | 497845 | कोहका | Revenue | 230009709 | BHAG | 10 | 98/2,196/1,15/3/1/1,205/2,256/2,47/5,267,245,3,288/3 |

सारा एप के माध्यम से –

इंस्पेक्शन ऑफिसर द्वारा फसल सत्यापन की प्रक्रिया





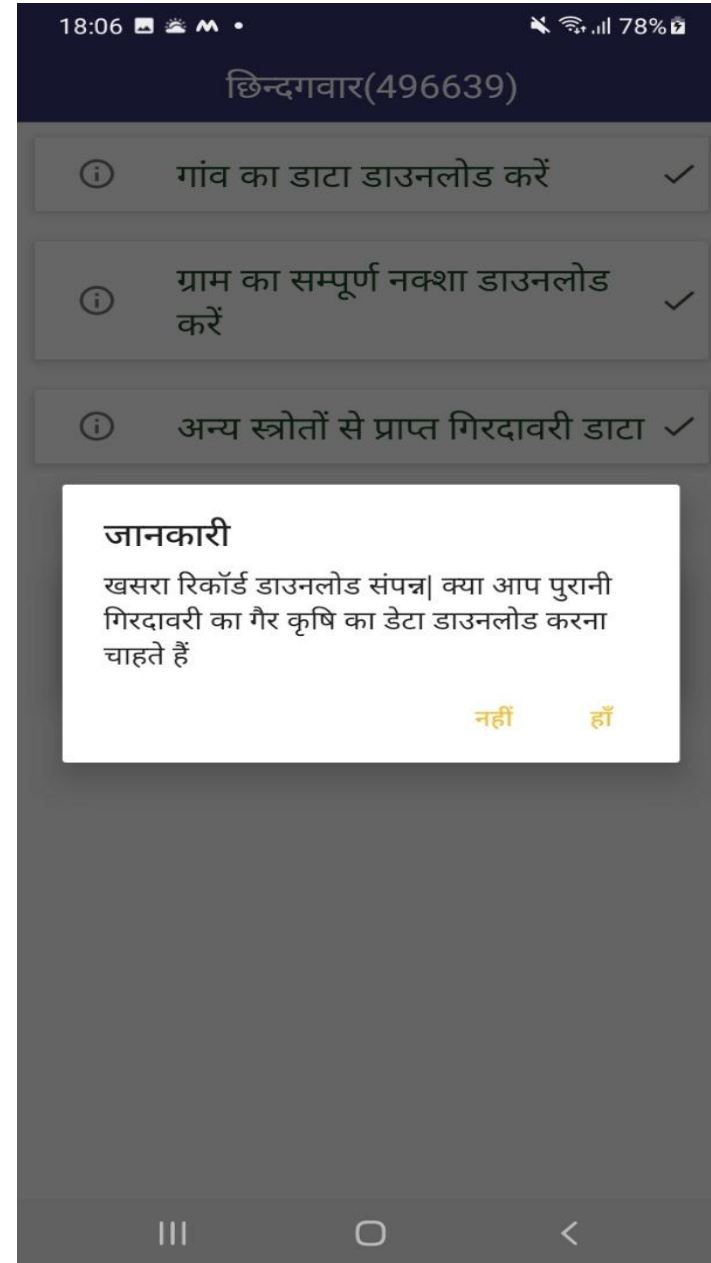
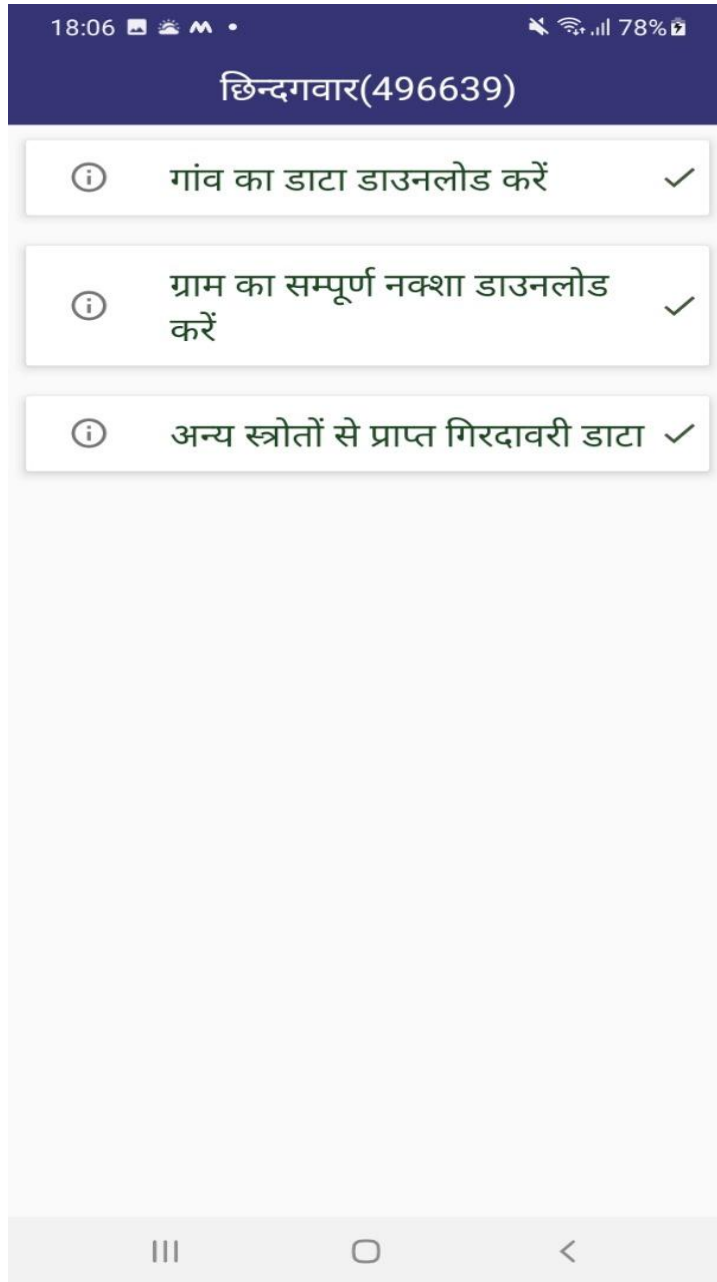
- इंस्पेक्शन ऑफिसर सारा मोबाइल एप का अपडेट वर्जन प्ले स्टोर से डाउनलोड करेंगे।
- तत्पश्चात सारा एप में उपयोगकर्ता ड्रापडाउन से “अन्य” ऑप्शन पर क्लिक करेंगे एवं पहले से प्राप्त यूजर आईडी को दर्ज करेंगे। यूजर आईडी दर्ज के पश्चात उन्हें OTP प्राप्त होगा, OTP दर्ज कर जमा करें बटन पर क्लिक करेंगे।




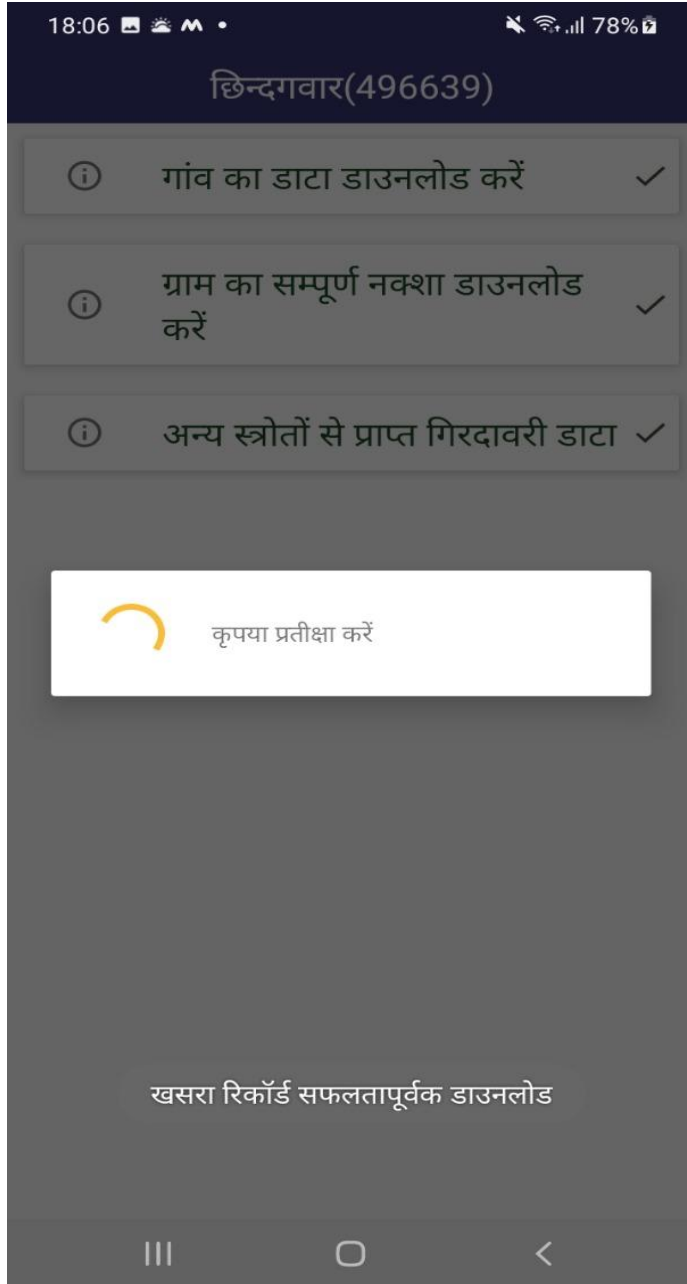
- लॉग इन करने के पश्चात डैशबोर्ड में DCS बटन पर क्लिक करेंगे ।



- डाउनलोड बटन पर क्लिक करने के उपरांत आवंटित ग्राम की सूची प्रदर्शित होगी।
- गाँव का डाटा डाउनलोड करने के लिए डाउनलोड अपूर्ण बटन पर क्लिक करें।



- गाँव का डाटा, नक्शा, एवं अन्य स्तोत्र की गिरदावरी डाउनलोड होने के उपरांत टिक (✓) निशान प्रदर्शित होगा ।
- गाँव का डाटा डाउनलोड होने पर गैर कृषि का पुराना डाटा भी डाउनलोड किया जा सकता है ।



- डाटा डाउनलोड होने के पश्चात पिछली स्क्रीन पर जाकर DCS जांच बटन को क्लिक करके ग्राम को चुनें।



18:07 78%

छिन्दगवार की जानकारी

आवंटित खसरे अपलोड हेतु बाकी

कुल खसरे - 10

| | | | | |
|--|------------------------------------|----------------------------|-------------|--|
| | खसरा नंबर : 85/2 सीताबाई | क्षेत्र (हे.)-कुल : 1.1000 | सर्वे:1.100 | |
| | खसरा नंबर : 93/1 सूर्यकांत नाबा | क्षेत्र (हे.)-कुल : 0.5100 | सर्वे:0.0 | |
| | खसरा नंबर : 148 ज्योति सनोडिया | क्षेत्र (हे.)-कुल : 1.7000 | सर्वे:0.0 | |
| | खसरा नंबर : 197/2 कौडी लाल | क्षेत्र (हे.)-कुल : 0.3800 | सर्वे:0.0 | |
| | खसरा नंबर : 205/6 ललितकुमार | क्षेत्र (हे.)-कुल : 0.1200 | सर्वे:0.120 | |
| | खसरा नंबर : 381/2 राजशंकर | क्षेत्र (हे.)-कुल : 1.5800 | सर्वे:0.0 | |

© राजस्व विभाग म.प्र.शासन वर्जन 3.8.5 Powered by MAP_IT

18:07 78%

छिन्दगवार की जानकारी

आवंटित खसरे अपलोड हेतु बाकी

खसरा नंबर डाले सर्च करें

कुल खसरे - 7

| | | | | |
|--|------------------------------------|----------------------------|-----------|--|
| | खसरा नंबर : 93/1 सूर्यकांत नाबा | क्षेत्र (हे.)-कुल : 0.5100 | सर्वे:0.0 | |
| | खसरा नंबर : 148 ज्योति सनोडिया | क्षेत्र (हे.)-कुल : 1.7000 | सर्वे:0.0 | |
| | खसरा नंबर : 197/2 कौडी लाल | क्षेत्र (हे.)-कुल : 0.3800 | सर्वे:0.0 | |
| | खसरा नंबर : 381/2 ठाकुरराम | क्षेत्र (हे.)-कुल : 2.0000 | सर्वे:0.0 | |
| | खसरा नंबर : 386/5 धीरेंद्रसिंह | क्षेत्र (हे.)-कुल : 1.5800 | सर्वे:0.0 | |

© राजस्व विभाग म.प्र.शासन वर्जन 3.8.5 Powered by MAP_IT

- ग्राम का चयन करने के उपरांत स्क्रीन पर आवंटित खसरे और अपलोड हेतु खसरे टैब प्रदर्शित होने लगेंगे।
- आवंटित खसरे टैब में सभी आवंटित खसरे प्रदर्शित होंगे।
- अपलोड हेतु बाकी में वह खसरे प्रदर्शित होंगे जिन पर जांच कार्य लंबित है।



12:07

नाम- ललितकुमार
खसरा नंबर- 205/6 [LGD -496639]
क्षेत्र (हे.)- 0.1200
वर्तमान लोकेशन- 23.2382576,77.4266262

ग्राम से अनु. दूरी 230596.38 मी. खसरे से अनु. दूरी 230968.75 मी.

सेटेलाइट से प्राप्त डाटा ✓

सर्वेयर द्वारा भरी गई जानकारी ✓

पटवारी द्वारा भरी गई जानकारी

| फसल नाम | जियो टैग स्थिति | बुवाई क्षेत्र (हे.) |
|---------|-----------------|---------------------|
| धान | | 0.120 |

Google

पटवारी से सहमत स्वयं दर्ज करें

© राजस्व विभाग म.प्र.शासन वर्जन 3.8.6 Powered by MAP_IT

18:08 78%

नाम
खसरा नंबर
ग्राम से अनु.
मोबाइल नं.

Latitude : 22.2343026
Longitude : 79.4009368
2023-08-30 10:22:09.408

फसल का नाम : धान
क्षेत्रफल (हे.) : 0.51

फलो

© राजस्व विभाग म.प्र.शासन वर्जन 3.8.5 Powered by MAP_IT

- जांच हेतु खसरे पर क्लिक करने के उपरांत इस प्रकार से स्क्रीन प्रदर्शित होगी जहां पर सभी स्रोत से प्राप्त फसल का डाटा प्रदर्शित होगा किन्तु इन्स्पेक्शन ऑफिसर को सिर्फ पटवारी से प्राप्त डाटा का ही सत्यापन करना होगा।
- फसल की इमेज को देखने के लिए फसल के फोटो पर क्लिक करके उसे देखा जा सकता है।



19:55 77%

नाम- सूर्यकांत नाबा
खसरा नंबर- 93/1 [LGD -496639]
क्षेत्र (हे.)- 0.5100
खसरे की लोकेशन- 79.401407971157
22.2335380105748

पटवारी द्वारा भरी गई जानकारी

फसल नाम जियो टैग स्थिति बुवाई क्षेत्र (हे.)

धान 0.510

जानकारी

सहमति देने उपरांत पटवारी द्वारा भरी गई जानकारी को निर्णायक मान सुरक्षित करने के लिए फोटो खींचना पड़ेगा

नहीं हां

पटवारी से सहमत स्वयं दर्ज करें

© राजस्व विभाग म.प्र. शासन वर्जन 3.8.5 Powered by MAP_ITE

Latitude : 23.15454
Longitude : 77.3923233
2026-01-12 16:37:16.105

Photo is Good

फसल का नाम : गेहूं
क्षेत्रफल (हे.) : 0.23

A: 4936.7
B: 135.7
C: 72.1
D: 1.00
E: 5017 lx
ML: Soil (86%)

- इंस्पेक्शन ऑफिसर अगर पटवारी द्वारा भरी गयी जानकारी से सहमत हैं तो उन्हें फसल की जियो टैग फोटो खींच कर अपलोड करना होगा एवं टिक (✓) पर क्लिक करना होगा |



3:29 5G 70 70 100% LTE 70%

नाम- सम्पत ,दलपत ,विपत ,कुलपत ,सम्पतिया ,सिवका ,फुलवंती ,सि...
खसरा नंबर- 42 [LGD -497197]
क्षेत्र (हे.)- 0.1000
खसरे की लोकेशन- 79.6220965881626,21.8005504663925

किसान स्वघोषणा द्वारा प्राप्त डाटा

| फसल नाम | खसरा नंबर | बुवाई क्षेत्र (हे.) |
|--|-----------|---------------------|
| किसान स्वघोषणा द्वारा कोई डाटा प्राप्त नहीं हुआ। | | |

सेटेलाइट से प्राप्त डाटा

| फसल नाम | खसरा नंबर | बुवाई क्षेत्र (हे.) |
|---------|-----------|---------------------|
| अन्य | | 0.100 |

जानकारी

सहमति देने उपरांत पटवारी द्वारा भरी गई जानकारी को निर्णायक मान सुरक्षित कर दिया जायेगा

नहीं हाँ

पटवारी द्वारा भरी गई जानकारी

| फसल नाम | जियो टैग स्थिति | बुवाई क्षेत्र (हे.) |
|---------|-----------------|---------------------|
| धान | | 0.100 |

पटवारी से सहमत स्वयं दर्ज करें

19:57 5G 70 70 100% LTE 77%

छिन्दगवार की जानकारी

आवंटित खसरे अपलोड हेतु बाकी

कुल खसरे - 10

| | | | |
|--|------------------------------------|--|-------|
| | खसरा नंबर : 85/2 सीताबाई | क्षेत्र (हे.)-कुल : 1.1000 सर्वे:1.100 | ग्रीन |
| | खसरा नंबर : 93/1 सूर्यकांत नाबा | क्षेत्र (हे.)-कुल : 0.5100 सर्वे:0.0 | Red |
| | खसरा नंबर : 148 ज्योति सनोडिया | क्षेत्र (हे.)-कुल : 1.7000 सर्वे:0.0 | Red |
| | खसरा नंबर : 197/2 कौडी लाल | क्षेत्र (हे.)-कुल : 0.3800 सर्वे:0.0 | Red |
| | खसरा नंबर : 205/6 ललितकुमार | क्षेत्र (हे.)-कुल : 0.1200 सर्वे:0.120 | Green |
| | खसरा नंबर : 381/2 राजेश्वर | क्षेत्र (हे.)-कुल : 0.1200 सर्वे:0.120 | Red |

© राजस्व विभाग म.प्र.शासन वर्जन 3.8.5 Powered by MAP_IT

- सहमती देने के उपरांत इन्स्पेक्शन ऑफिसर द्वारा भरी गई जानकारी निर्णायक हो कर सेव हो जाएगी ।
- जांच पूर्ण कर लिए गए खसरे आवंटित खसरे टैब में हरे रंग से प्रदर्शित होने लगेंगे।



12:26 91%

नाम- नोखेलाल पिता चौधरीलाल सल्लाम
खसरा नंबर- 329 [LGD -496721]
क्षेत्र (हे.)- 1.2700
वर्तमान लोकेशन- 23.2381726,77.4266111

| | | | |
|--------------------|---------|-------------------|-------|
| ग्राम से अनु. दूरी | 0.0 मी. | खसरे से अनु. दूरी | 0 मी. |
|--------------------|---------|-------------------|-------|

पटवारी द्वारा भरी गई जानकारी को अस्वीकार करने पर आपको खसरे पर जाकर पुनः गिरदावरी करनी होगी

कारण चुने -

☐ फसल गलत है

☐ फसल का क्षेत्रफल गलत है

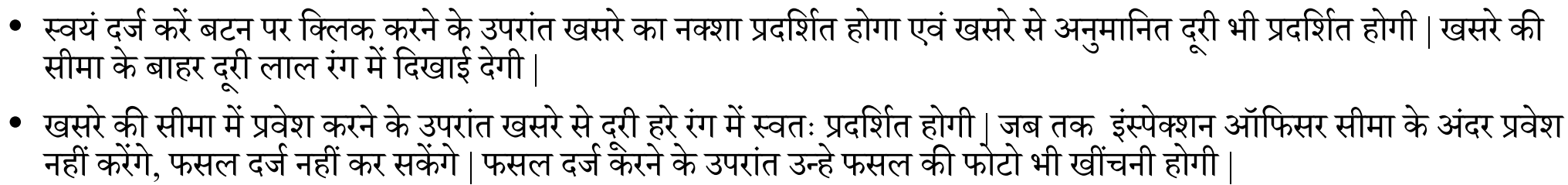
☐ सिंचाई की स्थिति गलत है

सेव करे हटाएँ

पटवारी से सहमत स्वयं दर्ज करें

© राजस्व विभाग म.प्र.शासन वर्जन 3.8.6 Powered by MAP_IT

- इंस्पेक्शन ऑफिसर अगर पटवारी द्वारा भरी गयी जानकारी से असहमत हैं तो उन्हें स्वयं दर्ज करें बटन पर क्लिक करना होगा |
- असहमति दर्ज के उपरांत उन्हें कारण अंकित कर पार्सल लेवल जिओ फेंस के माध्यम से स्वयं फसल की जानकारी दर्ज करनी होगी |
- असहमति दर्ज करते ही स्वतः ही फसल सर्वेक्षण की स्क्रीन प्रदर्शित होने लगेगी



अगर प्रदर्शित खसरा सही है
उस स्थिति में –

- ▶ पॉइंट 1 किसान का मोबाइल नंबर भरें
- ▶ पॉइंट 2 से खसरे ही लोकेशन पता कर सकते हैं।
- ▶ पॉइंट 3 से गूगल मैप द्वारा उस लोकेशन (खसरे) तक आप नेविगेट कर के जा सकते हैं।
- ▶ पॉइंट 4 के उपयोग से नक्शा रिफ्रेश होगा ।
- ▶ नई फसल जोड़ने के लिए मोसमी फसलें, वार्षिक फसलें, फलोद्यान/कृषि वानिकी या रिक्त भूमि में से किसी एक पर क्लिक करें।



मौसमी फसल पर क्लिक करने पर यह स्क्रीन प्रदर्शित होगी।
सर्वेयर को स्क्रीन पर दिए गए सभी 11 पॉइंट्स को भरना होगा।

- 1- फसल का नाम खोजें
- 2- फसल का नाम
- 3- फसल की विधि
- 4- फसल की किस्म
- 5- बीज के प्रकार
- 6 - फसल प्रयोजन (बीज / दाल / सब्जी)
- 7- जल स्रोत
- 8- फसल की फोटो 1* खींचना अनिवार्य
- 9 - बुआई का दिनांक
- 10 - मौके पर क्या फसल उपलब्ध है और फसल कटाई उपरान्त, फसल की उपलब्धता के विकल्प को चुनें।
- 11 - भरी हुई फसल को जाँच लें और जोड़े बटन से सभी जानकारी को जोड़े

11:19 4G m Wi-Fi 90%

फसल जोड़ें

एकल मिश्रित सहरोपण

शेष क्षेत्र (है.) 0.0

फसल का नाम सर्च करें.. 1

मक्का 2 फसल की विधि 3

फसल की किस्म चुनें 4 किस्म (किसान 5

बीज 6 सिंचाई व्यवस्था 7

फोटो 1 * फोटो 2 फोटो 3

8

बुआई की तारीख 9

☒ फसल उपलब्ध है 10 ☐ कटाई उपरान्त

बुआई का क्षेत्र (है.) 1.89

जोड़ें 11

© राजस्व विभाग म.प्र.शासन वर्जन 5.0.9 Powered by MPSeDC



11:13 100% VoLTE LTE 13.56

इनायतपुर [358153]

| | | | |
|--------------------|----------------------------|-------------------|------------|
| नाम | मो. रफीक | | |
| खसरा नंबर | 10 | क्षेत्रफल (है.) | 0.1100 |
| ग्राम से अनु. दूरी | 0.0 मी. | खसरे से अनु. दूरी | 81.01 मीटर |
| मोबाइल नंबर | किसान का मोबाइल नंबर लिखें | | |

10 1 एकल ज्वार- अ. 0.11(है.)

अपलोड 2

- यदि इंस्पेक्शन ऑफिसर को लगता है की फसल गलत दर्ज कर दी गई है तो पॉइंट 1 में वह डिलीट बटन पर क्लिक करके उसे हटा सकते है, उसके बाद फिर से फसल की जानकारी को अपलोड कर सकते है |
- पॉइंट 2- अपलोड बटन को दबा कर भरी हुई जानकारी को फाइनल अपलोड किया जाता है |



सारा एप के माध्यम से – टिकट दर्ज करने की प्रक्रिया



Saara

डिजिटल क्रॉप सर्वे
प्रारंभिक दिनांक: 24 Jul 2023 से 25 Oct 2023 तक.
कुल : 1324
सत्यापित : 598
शेष : 726

क्षति सर्वे स्वामित्व मुख्यमंत्री किसान कल्याण योजना

धारणाधिकार किसान गिरदावरी सीमांक

मुख्यमंत्री आवासीय भू-अधिकार योजना MI Census प्रतिवेदन

ग्राम नक्शा ग्रीष्मकालीन फसल मेरी प्रोफाइल

नगरीय सर्वे नगरेत्तर सर्वे टिकटिंग टूल लॉगआउट

© राजस्व विभाग म.प्र.शासन वर्जन 3.8 Powered by MAP_IT

टिकट सूची

टिकट नंबर डाले सर्च करें

टिकट जोड़ने के लिए प्लस बटन में क्लिक करें

+

उपयोगकर्ता (सर्वेयर, सुपरवाइजर, वेरीफायर, इन्स्पेक्शन ऑफिसर etc) सारा एप्लीकेशन में लॉगइन करेंगे !

तत्पश्चात डैशबोर्ड पर टिकटिंग टूल बटन पर क्लिक करेंगे

टिकट दर्ज करने के लिए + आइकॉन पे क्लिक करेंगे



3:55 VoLTE LTE

नया टिकट

Email: surajpratappatwari@gmail.com
User: Swapnil Sinha

Application/Services(सेवाएँ) *

स्मार्ट एप्लीकेशन फॉर रेवेन्यू एडमिनिस्ट्रेशन SAARA

Help Topic(मदद का विषय) *

CCE

Refrence Number

District(जिला) *

Anuppur

Subject(विषय) *

विवरण दे

दस्तावेज़ अपलोड करें :

Choose File

Note: (Only support png.jpg and pdf format, Max size 1 MB)
No file chosen

जमा करें

3:56 VoLTE LTE

नया टिकट

Email: surajpratappatwari@gmail.com
User: Swapnil Sinha

Application/Services(सेवाएँ) *

स्मार्ट एप्लीकेशन फॉर रेवेन्यू एडमिनिस्ट्रेशन SAARA

Help Topic(मदद का विषय) *

CCE

R CM KISAN

D CMBAY

CMKKY

S Girdwari

MI Census

MP Kisan App

PMKISAN

Rural Survey

SWAMITVA

Urban Survey

Choose File

Note: (Only support png.jpg and pdf format, Max size 1 MB)
No file chosen

जमा करें

टेक्स्ट फील्ड में सेवाएं, मदद का विषय चुनेगे,
रिफरेन्स नंबर (रिफरेन्स नंबर में कोई पुराना टिकट
नंबर या ईमेल का सब्जेक्ट और दिनांक या
“NA” भरेंगे, जिला चुनेगे, विषय भरेंगे !



4:03 VoLTE LTE

नया टिकट

Email: anoopsjodon@gmail.com
User: ANOOP SINGH JADON

Application/Services(सेवाएँ) *

स्मार्ट एप्लीकेशन फॉर रेवेन्यू एडमिनिस्ट्रेशन SAARA

Help Topic(मदद का विषय) *

Girdwari

Refrence Number

9449955

District(जिला) *

Harda

Subject(विषय) *

girdwari

girdawari

दस्तावेज़ अपलोड करें :

Choose File

Note: (Only support png.jpg and pdf format, Max size 1 MB)
IMG-20231009-WA0000.jpg

जमा करें

4:03 VoLTE LTE

टिकट सूची

टिकट नंबर डाले सर्च करें

टिकट नंबर : 16968476560869

विषय : girdwari
दिनांक : 2023-10-09 16:04:16
स्थिति : Assigned

पूरी जानकारी देखें

+

- दस्तावेज़ अपलोड करेंगे (png, jpg, pdf जो 1 mb की होनी चाहिए) उसके उपरांत **जमा करे** पर क्लिक करेंगे
- उपयोगकर्ता टिकट नंबर दर्ज करेंगे उसके उपरान्त सर्च बटन पे क्लिक करेंगे !
- उपयोगकर्ता द्वारा बनाए गए टिकट यहां दिखाए जाएंगे



4:04







टिकट जानकारी

टिकट नंबर : 16968476560869

फाइल देखें

| | |
|-----------------|--|
| विषय | girdwari |
| टिकट की स्थिति | Open |
| विभाग | Revenue |
| ऑफिस | Commissioner Land Record (CLR) GWALIOR |
| सेवाएँ | स्मार्ट एप्लीकेशन फॉर रेवेन्यू एडमिनिस्ट्रेशन SAARA |
| मदद का विषय | Girdwari |
| रिफरेंस नंबर | 9449955 |
| विवरण | girdawari |
| एसाइन्ड | Umesh Vishwakarma |
| क्रिएटेड दिनांक | 2023-10-09 16:04:16 |

उपयोगकर्ता पूरी जानकारी देखे बटन पे क्लिक करेंगे एवं जो भी जानकारी उपयोगकर्ता द्वारा भरी गयी थी यहाँ पर दिखेगी



अन्य महत्वपूर्ण बिंदु



डिजिटल क्रॉप सर्वेक्षण – महत्वपूर्ण बिंदु

1. **0755-2525804** SAARA Helpline No. (प्रतिदिन प्रातः 10 बजे से सांय 6 बजे तक), **0755-2525803** MP Kisan app में कॉल कर क्रॉप सर्वेक्षण से सम्बंधित प्रश्न पूछे जा सकते हैं
2. गूगल मीट में जुड़ने से पहले सारा एप्लीकेशन के माध्यम से अपने समस्या का टिकट जेनेरेट करें
3. गूगल मीट लिंक <https://meet.google.com/war-mbmq-aot> के माध्यम से कार्यालयीन समय (सोमवार से शुक्रवार 3 बजे से सांय 5 बजे तक) में क्रॉप सर्वेक्षण से सम्बंधित किसी भी समस्या के निराकरण हेतु जुड़ा जा सकता है
4. क्रॉप सर्वेक्षण से सम्बंधित किसी भी समस्या हेतु revenueapp.info@mp.gov.in पर मेल किया जा सकता है
5. Training Videos हेतु SAARA Portal एवं एप्प पर लिंक
6. बोई गई फसल यदि सर्वेयर को ड्रॉप-डाउन में उपलब्ध नहीं हो उस स्थिति में क्रॉप को SLR लॉग इन से जोड़ा जा सकता है
7. क्रॉप सर्वेक्षण कार्य निजी एवं सरकारी भूमि पर किया जायेगा
8. क्रॉप सर्वेक्षण कार्य ग्रामीण एवं शहरी क्षेत्र में किया जायेगा
9. क्रॉप सर्वेक्षण का कार्य प्रातः 6 बजे से सांय 6 बजे तक किया जायेगा
10. रिक्त भूमि दर्ज करने की स्थिति में वर्तमान भूमि उपयोग कृषि/ अकृषि/अन्य की जानकारी रकवा सहित दर्ज की जाएगी



धन्यवाद